



RANKING FINANSOWY SAMORZĄDU TERYTORIALNEGO W POLSCE 2020

VI Europejski Kongres Samorządów

Wydawca:

Fundacja Instytut Studiów Wschodnich

ul. Solec 85

00-382 Warszawa

Tel. +48 22 583 11 00

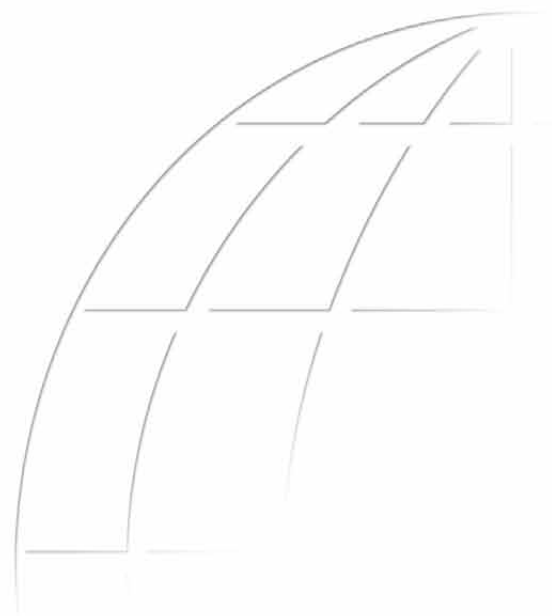
Fax.+48 22 583 11 50

e-mail: forum@isw.org.pl

www.forum-ekonomiczne.pl

ISBN 978-83-60172-43-8

Warszawa 2021



RANKING FINANSOWY SAMORZĄDU TERYTORIALNEGO W POLSCE 2020

VI Europejski Kongres Samorządów

RANKING FINANSOWY SAMORZĄDU TERYTORIALNEGO W POLSCE 2020

VI Europejski Kongres Samorządów

Koordynator merytoryczny rankingu:

- **dr Małgorzata Gałęcka** – Centrum Badawczo-Rozwojowe Samorządu Terytorialnego Uniwersytetu Ekonomicznego we Wrocławiu

Spis treści

1. Wstęp – Zygmunt Berdychowski	5
Wprowadzenie – Małgorzata Gałęcka	7
2. Metodologia	9
2.1. Jednostki samorządu terytorialnego objęte badaniem	9
2.2. Wskaźniki oceny – uwagi ogólne	9
2.3. Wydatki jednostek samorządu terytorialnego na walkę z COVID-19	10
2.4. Opis metodologiczny	11
2.5. Wybrane wskaźniki	13
2.6. Słownik terminów	15
3. Wyniki rankingu finansowego	23
4. Wydatki jednostek samorządu terytorialnego na COVID-19 w 2020 roku	29
Załączniki	30
Poznaj liderów	113

Wstęp



Zygmunt Berdychowski

Przewodniczący Rady Programowej Forum Ekonomicznego,
pomysłodawca Europejskiego Kongresu Samorządów

Epidemia COVID-19 i spowodowane nią zmiany odbiły się na każdej sferze życia społecznego, w tym na funkcjonowaniu samorządów. To był swojego rodzaju test na wytrzymałość i adaptacyjność władz lokalnych. Niedociągnięcia i błędy w działaniu samorządów, często niewidoczne w poprzednich latach, ujawniły się z całą ostrością. Z kolei stosujący efektywne formy zarządzania pokazali w kryzysowej sytuacji swoje możliwości oraz skuteczność.

Można z pewnością stwierdzić, że spowodowany epidemią kryzys udowodnił, że w Polsce samorządność jest. Chociaż nie ma rozwiązań idealnych, nasze samorzady, które istnieją ledwie 30 lat po raz kolejny, udowodniły swoją żywotność i efektywność.

„Ranking Finansowy Samorządu Terytorialnego w Polsce 2020”, który prezentujemy Państwu, daje konkretne instrumenty do oceny funkcjonowania każdej, nawet najmniejszej lokalnej władzy oraz nakreśla przejrzysty obraz gospodarki naszego kraju wychodząc od jej podstaw.

Ranking przygotowała Katedra Finansów Uniwersytetu Ekonomicznego we Wrocławiu, co daje gwarancję jego wysokiego poziomu merytorycznego.

Warto przypomnieć, że idea Rankingu wyrasta z dyskusji prowadzonych od lat na Europejskim Kongresie Samorządów oraz na Forum Ekonomicznym, integralną częścią którego jest Forum Regionów w całości poświęcone problematyce samorządowej i skupiające zarówno praktyków władzy samorządowej jak i wybitnych naukowców. Jubileuszowa XXX edycja Forum Ekonomicznego w Karpaczu odbędzie się w tym roku w dniach 7–9 września dając możliwość kontynuacji dyskusji o polskiej samorządności.

Wprowadzenie

Rok 2020 był dla jednostek samorządu terytorialnego rokiem pełnym nowych wyzwań. Pandemia spowodowana przez COVID-19 stanowiła i nadal stanowi poważne wyzwanie dla całego społeczeństwa, w tym dla poszczególnych wspólnot samorządowych. Organizacja trybu pracy urzędów, szkół czy licznych placówek medycznych, w tym pandemicznym czasie, wiązała się z nowymi zadaniami. Decyzje i regulacje prawne rządu, często podejmowane w krótki czasie, wymuszały na jednostkach samorządu terytorialnego przemodelowanie ich dotychczasowej działalności czy sposobu pracy, wpływając na stan ich finansów, ale były niezbędne wobec stanu epidemii. Niższe i często nieregularne wpływy do budżetów jednostek samorządu terytorialnego, wynikające z zamrożenia gospodarki, znacząco oddziaływały na harmonogram wpływu środków budżetowych, utrudniając realizację podstawowych zadań jednostki, nie wspominając już o planowanych inwestycjach, co znalazło ścisłe odzwierciedlenie w wynikach Rankingu.

Wiele jednostek samorządu terytorialnego przede wszystkim poniosło dodatkowe wydatki na przeciwdziałanie i walkę z COVID-19. W tym ujęciu, z pewnością nie bez znaczenia były ułatwienia w funkcjonowaniu jednostek wprowadzone Ustawą o dopłatach do oprocentowania kredytów bankowych udzielanych przedsiębiorcom dotkniętym skutkami COVID-19 oraz o uproszczonym postępowaniu o zatwierdzenie układu w związku z wystąpieniem COVID-19, zwaną tarczą 4.0. Złagodzenie reguły fiskalnej ograniczającej zadłużenie o kwotę faktycznego ubytku w dochodach podatkowych jednostki samorządu terytorialnego wynikającego z wystąpienia epidemii COVID-19 czy przesunięcie płatności w ramach części równoważącej umożliwiło wielu jednostkom samorządu terytorialnego odzyskanie płynności finansowej.

Poprawa płynności jednostek możliwa była także dzięki środkom jakie trafiły do wszystkich gmin i powiatów z Rządowego Funduszu Inwestycji Lokalnych oraz wcześniejszego, niż w latach poprzednich, przekazywania jednostkom części oświatowej subwencji ogólnej. To właśnie oświata i wprowadzone nauczanie zdalne okazały się być największym wyzwaniem dla jednostek samorządu terytorialnego. W trosce o zdrowie uczniów i nauczycieli niezbędne było wypracowanie w szkołach efektywnych sposobów na realizację programów nauczania. Dostęp do technologii jak i umiejętność ich używania (zarówno przez uczniów jak i nauczycieli) były fundamentem korzystania z nauki on-line. Tutaj z pomocą przyszły środki w ramach programu „zdalna szkoła”, z którego jednostki mogły ubiegać się o dofinansowanie zakupu sprzętu komputerowego (laptopy, tablety) niezbędnego do wsparcia procesu zdalnego kształcenia, odciążając minimalnie ich budżety.

W Rankingu, wzorem poprzednich lat, wykazano analizę kondycji finansowej jednostek samorządu terytorialnego oraz dodatkowo uwzględniono koszty poniesione przez jednostki na walkę z COVID-19 w 2020 r. W kontekście poprzednich analiz, warto zwrócić uwagę na kształtowanie się wskaźników, będących zapewne konsekwencją decyzji budżetowych wynikających ze skutków pandemii.

Małgorzata Gałecka – doktor nauk ekonomicznych, główny koordynator merytoryczny Rankingu. Pracownik naukowo-dydaktyczny w Katedrze Finansów na Wydziale Ekonomii i Finansów Uniwersytetu Ekonomicznego we Wrocławiu. W pracach badawczych koncentruje się na zagadnieniach związanych z finansami publicznymi, w szczególności w zakresie efektywności wydatków publicznych. Specjalizuje się w długofalowym planowaniu budżetu i efektywnym wykorzystaniu środków publicznych. Przeprowadziła wiele szkoleń z tego zakresu. Jest autorką i współautorką kilkudziesięciu publikacji z zakresu finansów publicznych, w tym racjonalizacji finansów publicznych. Prelegent wielu konferencji naukowych krajowych i międzynarodowych. Obecnie jej główna działalność badawcza koncentruje się wokół tematów związanych z efektywnością działalności organizacji kulturalnych. Prowadzi projekty w Centrum Badawczo-Rozwojowym Samorządu Terytorialnego Uniwersytetu Ekonomicznego we Wrocławiu.



2. Metodologia

2.1. Jednostki samorządu terytorialnego objęte badaniem

Analiza kondycji finansowej jednostek samorządu terytorialnego w 2020 roku, będąca przedmiotem niniejszego opracowania, została zaprezentowana w następującym układzie:

- gminy wiejskie,
- gminy miejsko-wiejskie,
- gminy miejskie,
- miasta na prawach powiatu,
- powiaty ziemskie.

Rodzaje oraz liczba jednostek samorządu terytorialnego objętych badaniem (według stanu na 31.12.2020) została zaprezentowana w Tabeli 1.

Tabela 1. Rodzaje oraz liczba jednostek samorządu terytorialnego objętych badaniem w 2020 roku

Rodzaje jednostek samorządu terytorialnego	Liczba
gminy wiejskie	1533
gminy miejsko-wiejskie	642
gminy miejskie	236
miasta na prawach powiatu	66
powiaty ziemskie	314
Razem	2791

Źródło: dane RIO według stanu na koniec IV kwartału 2020 rok.

2.2. Wskaźniki oceny – uwagi ogólne

Dla celów porównawczych, w tegorocznym badaniu zostały wykorzystane te same kryteria oceny, które pojawiały się w Rankingach Finansowych Samorządu Terytorialnego w Polsce w latach poprzednich. Podyktowane to zostało przede wszystkim – po konsultacjach ze środowiskiem samorządowym – potrzebą stworzenia możliwości porównania uzyskiwanych wyników przez poszczególne jednostki w dłuższym okresie czasu oraz powszechną akceptacją wybranych wskaźników.

Ocena kondycji finansowej jednostek samorządu terytorialnego w 2020 roku, umożliwiająca przygotowanie rankingu, została przeprowadzona w oparciu o kryteria merytoryczne bazujące na zestawie wskaźników. Do badania zostały wybrane te, które są najczęściej

wymieniane w literaturze przedmiotu i mają zasadnicze znaczenie. Jednocześnie w badaniu nie uwzględniono elementów jakościowych. Członkowie Zespołu zdają sobie sprawę, że jednostki samorządu terytorialnego funkcjonują w różnych warunkach zewnętrznych i wewnętrznych. Uwaga ta dotyczy także okresu badawczego, gdyż poszczególne wskaźniki w dłuższym okresie mogą się różnie kształtować.

2.3. Wydatki jednostek samorządu terytorialnego na walkę z COVID-19

Ze względu na specyficzną sytuację w roku 2020, spowodowaną pandemią COVID-19, w Rankingu zostały dodatkowo wyszczególnione kwoty wydatków bieżących poniesione w celu realizacji zadań jednostek samorządu terytorialnego związanych z przeciwdziałaniem COVID-19. Zgodnie z załącznikiem nr 1 do rozporządzenia Ministra Finansów z dnia 10 stycznia 2013 r. w sprawie wieloletniej prognozy finansowej jednostki samorządu terytorialnego, z późniejszymi zmianami (Dz.U. 2021. 83) ujęto kwoty wykazane przez poszczególne jednostki samorządu terytorialnego w kolumnie 10.11. Zgodnie z Rozporządzeniem Ministra Finansów z dnia 10 sierpnia 2020 r. zmieniające rozporządzenie w sprawie wieloletniej prognozy finansowej jednostki samorządu terytorialnego (Dz.U. 2020. 1381), w tej pozycji należało „ująć kwoty wydatków bieżących, o które zostają pomniejszone wydatki bieżące budżetu przy wyliczaniu limitu spłaty zobowiązań określonego po prawej stronie nierówności we wzorze, o którym mowa w art. 243 ustawy, na podstawie odrębnych ustaw, bez wydatków bieżących na obsługę długu. W szczególności należało ująć wydatki poniesione w celu realizacji zadań związanych z przeciwdziałaniem COVID-19”.

Rodzaje oraz liczba jednostek samorządu terytorialnego, które wykazały wydatki poniesione w celu realizacji zadań związanych z przeciwdziałaniem COVID-19 (według stanu na 05.05.2021) została zaprezentowana w Tabeli 2.

Tabela 2. Rodzaje oraz liczba jednostek samorządu terytorialnego które wykazały kwoty wydatków poniesionych w celu realizacji zadań związanych z przeciwdziałaniem COVID-19 w 2020 roku

Rodzaje jednostek samorządu terytorialnego	Liczba
gminy wiejskie	715
gminy miejsko-wiejskie	337
gminy miejskie	143
miasta na prawach powiatu	54
powiaty ziemskie	161

Do dnia 5 maja 2021r. nie zostały przekazane do Ministerstwa Finansów dane WPF z gmin: Narew /2005031/, Łędziny /2414043/, Goleniów /3204023/

Źródło: dane MF według stanu na 05.05.2021 rok.

Wydatki jednostek samorządu terytorialnego poniesionych na realizację zadań związanych z przeciwdziałaniem COVID-19 w 2020 roku zostały przedstawione ogółem oraz w przeliczeniu na jednego mieszkańca. Liczba mieszkańców została zaczerpnięta z Banku Danych Lokalnych GUS, stan ludności na 31 XII 2020 r.

Ustawa z dnia 19 czerwca 2020 r. o dopłatach do oprocentowania kredytów bankowych udzielanych przedsiębiorcom dotkniętym skutkami COVID-19 oraz o uproszczonym postępowaniu o zatwierdzenie układu w związku z wystąpieniem COVID-19, (Dz.U. 2020 poz. 1086) wprowadziła ułatwienia w funkcjonowaniu jednostek samorządu terytorialnego:

- Złagodzenie reguły fiskalnej ograniczającej zadłużenie o kwotę faktycznego ubytku w dochodach podatkowych jednostki samorządu terytorialnego wynikającego z wystąpienia epidemii COVID-19.
- Poprawa płynności samorządów dzięki możliwości wcześniejszego przekazywania jednostkom, m.in. części oświatowej subwencji ogólnej.
- Kwota części równoważącej subwencji ogólnej (tzw. janosikowe) – przypadająca w maju i czerwcu 2020 r. – można było przesunąć płatność na drugie półrocze 2020 r. Przy czym kwoty za te miesiące trzeba było jednak uregulować w równych ratach od sierpnia do grudnia tego roku wraz z ratami należnymi za te miesiące.
- W 2020 r. samorządy mogły przeznaczyć pieniądze z tzw. funduszu korkowego (środki pozyskiwane od przedsiębiorców sprzedających alkohol) na przeciwdziałanie i łagodzenie skutków COVID-19.
- Podwojenie udziałów powiatów, w tym miast prezydenckich w dochodach z gospodarki nieruchomościami Skarbu Państwa.
- Zmiany w Prawie zamówień publicznych, mające ułatwić prowadzenie przetargów w dobie pandemii.

2.4. Opis metodologiczny

Dla skonstruowania rankingu zaproponowano zastosowanie miernika syntetycznego jako wielokryterialnego miernika oceny. Według kryteriów merytorycznych i zachowania spójności wykorzystano ten sam zestaw siedmiu wskaźników oceny kondycji finansowej jednostek samorządu terytorialnego, na bazie których powstał Ranking Finansowy Samorządu Terytorialnego w Polsce 2019. Należy tutaj wymienić następujące wskaźniki:

Tabela 3. Wskaźniki oceny kondycji finansowej jednostek samorządu terytorialnego oraz ich charakter

Lp.	Nazwa wskaźnika	Charakter wskaźnika
W1	1. Udział dochodów własnych w dochodach ogółem	stymulanta
W2	2. Relacja nadwyżki operacyjnej do dochodów ogółem	stymulanta
W3	3. Udział wydatków inwestycyjnych w wydatkach ogółem	stymulanta
W4	4. Obciążenie wydatków bieżących wydatkami na wynagrodzenia i pochodne od wynagrodzeń	destymulanta
W5	5. Udział środków europejskich w wydatkach ogółem – bez poręczeń	stymulanta
W6	6. Relacja zobowiązań do dochodów ogółem	destymulanta
W7	7. Udział podatku dochodowego od osób fizycznych w dochodach bieżących	stymulanta

Wskaźniki te zostały wyliczone dla każdej jednostki samorządu terytorialnego objętej badaniem. Zaproponowany zestaw zmiennych na wstępie poddano weryfikacji pod kątem nośności informacji (poziom zróżnicowania zmiennej), nadmiarowości (korelacje wzajemne) oraz normalności rozkładów. Kryterium informacyjne zostało spełnione przez poszczególne zmienne, przy czym jako cezurę przyjęto zmienność cechy mierzoną współczynnikiem zmienności na poziomie co najmniej 10%. Badane zmienne posiadają rozkłady odpowiadające rozkładowi normalnemu lub zbliżonemu do normalnego.

W przypadku wykazanych powyżej zmiennych korelacje pozostawały na poziomie słabym lub umiarkowanym. Analizę przeprowadzono analogicznie dla wszystkich wyróżnionych rodzajów jednostek samorządu terytorialnego. Należy podkreślić, że dla miast na prawach powiatu i powiatów ziemskich występuje silna korelacja dla wskaźników udziału dochodów własnych w dochodach ogółem z udziałem podatku dochodowego od osób fizycznych w dochodach bieżących (W1-W7). Jest tak zapewne ze względu na to, że wpływy z podatku dochodowego od osób fizycznych mają w dużych miastach znaczący udział w dochodach ogółem i bieżących. Korelacje te miały następujące wartości: dla miast na prawach powiatu 0,80 i dla powiatów ziemskich 0,79. Podobna sytuacja dotyczy wskaźników W3 oraz W5, gdzie korelacja dla miast na prawach powiatu wyniosła 0,83, dla gmin miejsko-wiejskich 0,72 oraz dla gmin miejskich 0,73. Dla zachowania zgodności metodycznej z pozostałymi Rankingami oraz wszystkimi rodzajami jednostek samorządu terytorialnego nie wyeliminowano tych zmiennych.

W większości przypadków rozkłady są prawostronnie asymetryczne, a niektóre nawet silnie prawostronnie asymetryczne. Jednak biorąc pod uwagę zakres wartości wskaźników nie wykraczający poza przedział $<0;1>$ (przed normalizacją) asymetria ta nie powinna stanowić przeszkody w porównywaniu wartości wskaźników.

Wszystkie destymulanty zostały zamienione w stymulanty, wykorzystując następującą formułę:

$$X'_i = \max\{X_i\} - X$$

Następnie przeprowadzono normalizację zmiennych według następującej formuły:

$$x'_i = \frac{x_i - \min\{x_i\}}{\max\{x_i\} - \min\{x_i\}}$$

gdzie:

$\max\{x_i\}$ jest maksymalną wartością występującą w zbiorze treningowym dla i-tej cechy,
 $\min\{x_i\}$ – minimalną wartością dla i-tej cechy

Zakresy poszczególnych wskaźników znacząco się różniły, w wyniku normalizacji danych otrzymujemy zmienne, których wartości cech są zawarte w przedziale $<0,1>$.

Otrzymane wyniki zostały posortowane według wartości zmiennej syntetycznej od największej do najmniejszej dla odpowiedniej grupy jednostek samorządu terytorialnego. Dodatkowo umieszczono tam obliczoną zmienną – dystans. Jest to różnica wartości wskaźnika danej gminy (wyrażona w punktach procentowych) względem wartości wskaźnika lidera (różnica względna). Pokazuje ona nie tylko pozycję w rankingu, ale również to, o ile odbiega dana jednostka od lidera w grupie.

2.5. Wybrane wskaźniki

Do oceny kondycji finansowej wybrano siedem wskaźników (patrz Tabela 3). Wskaźniki te zostały zaprezentowane i omówione w dalszej części opracowania.

Wskaźnik 1. Udział dochodów własnych w dochodach ogółem

Wskaźnik pokazuje, jaką część dochodów budżetu ogółem stanowią dochody własne. Relacja ta nazywana jest wskaźnikiem samodzielności finansowej i traktowana jest jako podstawowy miernik oceny tej samodzielności. Poziom wskaźnika informuje o możliwości prowadzenia polityki dochodowej. Wzrost wartości wskaźnika zwiększa możliwości decyzyjne jednostek samorządu terytorialnego w zakresie przeznaczenia dochodów własnych. W sytuacji, gdy wskaźnik spada, oznacza to większe uzależnienie jednostki samorządu od transferów z budżetu państwa. A wskaźnik ten spada, gdy mamy do czynienia z dekonjunkturą i wzrostem bezrobocia.

Wskaźnik 2. Relacja nadwyżki operacyjnej do dochodów ogółem

Relacja nadwyżki operacyjnej do dochodów ogółem jest jednym z ważniejszych wskaźników, bowiem wartość nadwyżki operacyjnej służy często do opracowywania innych wskaźników finansowych wykorzystywanych do przeprowadzania analizy i oceny sytuacji finansowej jednostek samorządu terytorialnego. Według interpretacji Ministerstwa Finansów [Wskaźniki do oceny sytuacji jednostek samorządu terytorialnego w latach

2017-2019, Warszawa 2020] – dodatnia wartość wyniku bieżącego (różnica między dochodami bieżącymi a wydatkami bieżącymi) określana jest jako nadwyżka operacyjna na spłaty zobowiązań oraz do finansowania wydatków o charakterze inwestycyjnym. Istotą wskaźnika *relacji nadwyżki operacyjnej do dochodów ogółem* jest pokazanie stopnia, w jakim jednostka samorządu mogłaby zaciągać nowe zobowiązania w stosunku do osiągniętych dochodów. Interpretując dane liczbowe ustalone na podstawie tego wskaźnika należy mieć na względzie, że im wyższa jego wartość, tym większe są możliwości danej jednostki w zakresie działań inwestycyjnych, a także istnieje podwyższona możliwość do zwiększania wydatków bieżących. Natomiast ujemna wartość wskaźnika wskazuje, że w danym okresie rozliczeniowym jednostka nie wypracowała nadwyżki operacyjnej. Znaczący to, że strumień dochodów bieżących nie wystarcza na pokrycie ponoszonych wydatków bieżących. Pomimo, że *relacja nadwyżki operacyjnej do dochodów ogółem* stanowi fundamentalny wskaźnik odzwierciedlający stopień samodzielności finansowej, to przy ustaleniu wartości nadwyżki operacyjnej, zasadne staje się uwzględnienie wielu czynników specyficznych dla danej jednostki.

Wskaźnik 3. Udział wydatków inwestycyjnych w wydatkach ogółem

Wskaźnik ten jest jedynym z wielu wskaźników wykorzystywanych do szerokiej analizy, przedmiotem której jest dokonanie oceny sytuacji finansowej jednostki samorządu terytorialnego. Jego walorem informacyjnym jest pokazanie, jaką część wydatków ogółem stanowią wydatki inwestycyjne. Im wyższa relacja, tym dana jednostka wykazuje się większą działalnością inwestycyjną, ukierunkowaną na rozbudowanie nie tylko infrastruktury technicznej, ale także infrastruktury społecznej. Wysoka wartość wskaźnika oznacza także, iż podejmowane decyzje finansowe sprzyjają powiększaniu majątku danej jednostki, zwłaszcza trwałego. Co więcej, wysoki udział wydatków inwestycyjnych w wydatkach ogółem może także oznaczać zwiększoną atrakcyjność jednostki z punktu widzenia potencjalnych inwestorów. Jednostka staje się również odpowiednim miejscem na różnego rodzaju przejawów działalności kulturalnej i społecznej. Znaczny udział wydatków inwestycyjnych może w końcu świadczyć o zdolności obsługi zadłużenia w przyszłości o sięganiu po różnego rodzaju źródła finansowania inwestycji. Niska wartość wskaźnika może natomiast informować o słabym potencjale rozwojowym (inwestycyjnym) danej jednostki a także umiarkowanej samodzielności finansowej.

Wskaźnik 4. Obciążenie wydatków bieżących wydatkami na wynagrodzenia i pochodne od wynagrodzeń

Relacja ta wskazuje, jaką część wydatków bieżących jednostki samorządu terytorialnego stanowią wynagrodzenia i pochodne od wynagrodzeń. Wysoki udział wydatków na wynagrodzenia i pochodne od wynagrodzeń negatywnie wpływa na zarządzania finansami jednostki samorządu terytorialnego. Są to bowiem wydatki sztywne, bardzo trudne do restrukturyzacji i ograniczenia ze względu na prawną ochronę pracowników i ich warunków pracy i płacy. Ocena ich efektywności uzależniona jest od badań jakościowych wydajności pracy poszczególnych pracowników.

Wskaźnik 5. Udział środków europejskich w wydatkach ogółem – bez poręczeń

Środki europejskie stanowią jedno z dodatkowych, a przy tym bardzo istotnych, źródeł finansowania działalności jednostek samorządu terytorialnego. Ich pojawienie się w systemie zasilania finansowego wpływa na zwiększenie potencjału inwestycyjnego, przez co traktowane są one jako istotny czynnik rozwoju lokalnego. Generalnie, im większy wolumen środków pochodzących z budżetu Unii Europejskiej, tym większe możliwości rozwojowe (pominąwszy niedogodności związane z pozyskiwaniem, jak i rozliczeniem tych środków). Równocześnie ze względu na nieobligatoryjny charakter sam fakt funkcjonowania w systemie zasilania finansowego środków europejskich jest z reguły wynikiem większej aktywności władz lokalnych w obszarze pozyskiwania dodatkowych źródeł finansowania.

Wskaźnik 6. Relacja zobowiązań do dochodów ogółem

Relacja ta obrazuje udział zobowiązań ogółem jednostki samorządu terytorialnego w dochodach ogółem, czyli poziom zadłużenia jednostki. Wzrost zobowiązań w stosunku do dochodów może prowadzić do usztywnienia budżetu. Jednostki sektora finansów publicznych są bowiem – zgodnie z art. 44 ustawy o finansach publicznych – zobowiązane do dokonywania wydatków publicznych w wysokości i terminach wynikających z wcześniej zaciągniętych zobowiązań. Wzrost zobowiązań może również wpływać negatywnie na zachowanie płynności finansowej jednostki.

Wskaźnik 7. Udział podatku dochodowego od osób fizycznych w dochodach bieżących

Udziały we wpływach z tytułu podatku dochodowego od osób fizycznych – zgodnie z ustawą o dochodach jednostek samorządu terytorialnego (art.3) – traktowane są jako dochody własne, a ich wysokość jest zróżnicowana w zależności od szczebla organizacyjnego. Takie umiejscowienie w strukturze dochodów samorządowych wywołuje wiele kontrowersji, przede wszystkim ze względu na brak możliwości oddziaływania podmiotów samorządowych zarówno na konstrukcję jak i wysokość udziałów. W efekcie w swoim charakterze zbliżone są one bardziej do transferów zewnętrznych a zaliczenie ich do dochodów własnych – zdaniem części autorów – tylko pozornie wpływa na zwiększenie samodzielności dochodowej.

2.6. Słownik terminów

W celu doprecyzowania wykorzystanych we wskaźnikach kategorii finansowych, poniżej znajduje się ich wyjaśnienie.

Dochody ogółem – realizacja zadań publicznych przez jednostki samorządu terytorialnego niesie za sobą konieczność zapewnienia im odpowiednich środków finansowych. Środki te tworzą system zasilania finansowego, którego głównymi elementami są dochody oraz przychody o charakterze zwrotnym. Kluczową rolę w tym systemie odgrywają dochody, mające charakter bezzwrotny (w opozycji do przychodów traktowanych jako wpływy postawione do dyspozycji jednostki, ale w ograniczonym czasie). Zgodnie

z art.167 Konstytucji RP dochodami jednostek samorządu terytorialnego są ich dochody własne oraz subwencje ogólne i dotacje celowe z budżetu państwa. Podział ten uzupełniają i doprecyzowują zapisy ustawy o dochodach jednostek samorządu terytorialnego, dokonując (art. 3) rozróżnienia dochodów należnych i występujących w przypadku każdej jednostki samorządu terytorialnego oraz dochodów o charakterze potencjalnym. Dochody grupy pierwszej tworzą kategorie dochodowe wynikające z ustawy zasadniczej. Do drugiej grupy zaliczone zostały natomiast środki pochodzące ze źródeł zagranicznych niepodlegające zwrotowi, środki pochodzące z budżetu Unii Europejskiej, a także inne środki uregulowane w odrębnych przepisach.

Dochody bieżące – zgodnie z art. 235 ustawy o finansach publicznych przez dochody bieżące budżetu jednostki samorządu terytorialnego rozumie się dochody budżetowe niebędące dochodami majątkowymi. Do dochodów majątkowych zalicza się natomiast:

- dotacje i środki przeznaczone na inwestycje;
- dochody ze sprzedaży majątku;
- dochody z tytułu przekształcenia prawa użytkowania wieczystego w prawo własności.

Wśród dochodów bieżących występują m.in.: dochody własne (np. dochody z podatków, dochody z majątku, udział w dochodach budżetu państwa z wpływów z podatków bezpośrednich, opłaty), subwencja ogólna, dotacje celowe, dochody pochodzące ze źródeł zagranicznych (niepodlegające zwrotowi), środki z Unii Europejskiej oraz środki wynikające z odrębnych przepisów.

Dochody własne – stanowią podstawową kategorię dochodów jednostek samorządu terytorialnego. W związku z tym, że nie istnieje legalna definicja dochodów własnych, należy przyjąć, że dochodami własnymi są te dochody, które nie są subwencją ogólną i dotacjami celowymi. Dochody te służą do finansowania zadań własnych, a na ich poziom (wielkość) wpływ mają decyzje właściwych organów samorządowych. Rodzaje dochodów własnych zostały wskazane w ustawie o dochodach jednostek samorządu terytorialnego (art. 4-6).

Zgodnie z ustawą dochodami własnymi jednostek samorządu terytorialnego są również udziały we wpływach z podatku dochodowego od osób fizycznych oraz z podatku dochodowego od osób prawnych. Katalog dochodów własnych jest uzależniony od rodzaju jednostki samorządu terytorialnego (rozbudowany zakres zadań oznacza rozbudowane rodzaje dochodów własnych).

Do dochodów własnych gmin zalicza się:

- wpływy z podatków: od nieruchomości; rolnego; leśnego; od środków transportowych; dochodowego od osób fizycznych, opłacanego w formie karty podatkowej; od spadków i darowizn; od czynności cywilnoprawnych;
- wpływy z opłat: skarbowej; targowej; miejscowej, uzdrowskiej i od posiadania psów; reklamowej, eksploatacyjnej (w części określonej oddzielnymi przepisami); innych stanowiących dochody gminy, uiszczanych na podstawie odrębnych przepisów;
- dochody uzyskiwane przez gminne jednostki budżetowe oraz wpłaty od gminnych zakładów budżetowych;

-
- dochody z majątku gminy;
 - spadki, zapisy i darowizny na rzecz gminy;
 - dochody z kar pieniężnych i grzywien określonych w odrębnych przepisach;
 - 5,0% dochodów uzyskiwanych na rzecz budżetu państwa w związku z realizacją zadań z zakresu administracji rządowej oraz innych zadań zleconych ustawami, o ile odrębne przepisy nie stanowią inaczej; odsetki od pożyczek udzielanych przez gminę, o ile odrębne przepisy nie stanowią inaczej;
 - odsetki od nieterminowo przekazywanych należności stanowiących dochody gminy;
 - odsetki od środków finansowych gromadzonych na rachunkach bankowych gminy, o ile odrębne przepisy nie stanowią inaczej;
 - dotacje z budżetów innych jednostek samorządu terytorialnego;
 - inne dochody należne gminie na podstawie odrębnych przepisów;
 - odpowiednie udziały w podatkach bezpośrednich – podatku dochodowym od osób fizycznych i podatku dochodowym od osób prawnych. W 2020 roku udziały te wynosiły 38,16% (PIT) i 6,71% (CIT).

Źródłami dochodów własnych powiatu są:

- wpływy z opłat stanowiących dochody powiatu, uiszczanych na podstawie odrębnych przepisów;
- dochody uzyskiwane przez powiatowe jednostki budżetowe oraz wpłaty od powiatowych zakładów budżetowych;
- dochody z majątku powiatu;
- spadki, zapisy i darowizny na rzecz powiatu;
- dochody z kar pieniężnych i grzywien określonych w odrębnych przepisach;
- 5,0% dochodów uzyskiwanych na rzecz budżetu państwa w związku z realizacją zadań z zakresu administracji rządowej oraz innych zadań zleconych ustawami, o ile odrębne przepisy nie stanowią inaczej;
- odsetki od pożyczek udzielanych przez powiat, o ile odrębne przepisy nie stanowią inaczej;
- odsetki od nieterminowo przekazywanych należności stanowiących dochody powiatu;
- odsetki od środków finansowych gromadzonych na rachunkach bankowych powiatu, o ile odrębne przepisy nie stanowią inaczej;
- dotacje z budżetów innych jednostek samorządu terytorialnego;
- inne dochody należne powiatowi na podstawie odrębnych przepisów;
- odpowiednie udziały w podatkach bezpośrednich – podatku dochodowym od osób fizycznych i podatku dochodowym od osób prawnych. W 2020 roku udziały te wynosiły 10,25% (PIT) i 1,4% (CIT).

Wśród dochodów własnych województwa znajdują się:

- dochody uzyskiwane przez wojewódzkie jednostki budżetowe oraz wpłaty od wojewódzkich
- zakładów budżetowych;
- dochody z majątku województwa;
- spadki, zapisy i darowizny na rzecz województwa;
- dochody z kar pieniężnych i grzywnien określonych w odrębnych przepisach
- 5,0% dochodów uzyskiwanych na rzecz budżetu państwa w związku z realizacją zadań
- z zakresu administracji rządowej oraz innych zadań zleconych ustawami, o ile
- odrębne przepisy nie stanowią inaczej;
- odsetki od pożyczek udzielanych przez województwo, o ile odrębne przepisy nie
- stanowią inaczej;
- odsetki od nieterminowo przekazywanych należności stanowiących dochody województwa;
- odsetki od środków finansowych gromadzonych na rachunkach bankowych województwa, o ile odrębne przepisy nie stanowią inaczej;
- dotacje z budżetów innych jednostek samorządu terytorialnego;
- inne dochody należne województwu na podstawie odrębnych przepisów;
- odpowiednie udziały w podatkach bezpośrednich – podatku dochodowym od osób fizycznych i podatku dochodowym od osób prawnych. W 2020 roku udziały te wynosiły 1,6% (PIT) i 14,75% (CIT).

Nadwyżka operacyjna – w polskim prawie finansowym nie funkcjonuje legalna definicja „nadwyżki operacyjnej”. W literaturze przedmiotu spotykane są stwierdzenia zgodnie, z którymi – nadwyżka operacyjna (wynik operacyjny) stanowi różnicę pomiędzy dochodami bieżącymi a wydatkami bieżącymi. Wynik budżetu operacyjnego wskazuje, czy jednostka samorządu terytorialnego jest w stanie pokryć wydatki bieżące dochodami bieżącymi [Nadwyżka operacyjna w jednostkach samorządu terytorialnego w latach 2015-2017, Ministerstwo Finansów, Warszawa 2018, s. 3]. Legalne definicje dochodów bieżących i wydatków bieżących jednostki samorządu terytorialnego określa ustawa z dnia 27 sierpnia 2009 r. o finansach publicznych (Dz. U. 2019, poz. 869 z późn. zm.). Zgodnie z dyspozycją art. 235 ust. 3 ustawy o finansach publicznych przez dochody bieżące budżetu jednostki samorządu terytorialnego rozumie się dochody budżetowe niebędące dochodami majątkowymi, do których ustawa zalicza: dotacje i środki przeznaczone na inwestycje, dochody ze sprzedaży majątku oraz dochody z tytułu przekształcania prawa użytkowania wieczystego w prawo własności. Pojęcie wydatków bieżących ustawodawca wyjaśnił w treści art. 236 ustawy o finansach publicznych. Zgodnie z ustawową definicją przez wydatki bieżące budżetu jednostki samorządu terytorialnego rozumie się wydatki budżetowe niebędące wydatkami majątkowymi. Do kategorii wydatków majątkowych ustawodawca zalicza wydatki na: inwestycje i zakupy inwestycyjne (w tym na programy finansowane z udziałem środków pochodzących z budżetu Unii

Europejskiej oraz niepodlegających zwrotowi środków z pomocy udzielanej przez państwa członkowskie Europejskiego Porozumienia o Wolnym Handlu jak również innych środków pochodzących ze źródeł zagranicznych niepodlegających zwrotowi, w części związanej z realizacją zadań jednostki samorządu terytorialnego. Formuła równoważenia części operacyjnej budżetu jednostki samorządu terytorialnego uległa istotnemu przekształceniu w wyniku wprowadzonych z dniem 1 stycznia 2019 r. zmian w przepisach ustawy o finansach publicznych. Wymaga jednak podkreślenia, że nowe przepisy znajdą zastosowanie w praktyce zarządzania finansami jednostek samorządu terytorialnego po raz pierwszy dopiero przy procedurze opracowania i wykonania budżetu samorządowego na rok 2022. Zgodnie z obecnym brzmieniem art. 242 ustawy o finansach publicznych organ stanowiący jednostki samorządu terytorialnego nie może uchwalić budżetu, w którym planowane wydatki bieżące są wyższe niż planowane dochody bieżące powiększone o przychody, o których mowa w art. 217 ust. 2 pkt 5, 7 i 8 ustawy o finansach publicznych. Według ustawodawcy, na koniec roku budżetowego wykonane wydatki bieżące nie mogą być wyższe niż wykonane dochody bieżące powiększone o przychody, o których mowa w art. 217 ust. 2 pkt 5, 7 i 8 ustawy o finansach publicznych. Natomiast na etapie wykonania budżetu wydatki bieżące mogą być wyższe niż wykonane dochody bieżące powiększone o nadwyżkę budżetową z lat ubiegłych jedynie o kwotę związaną z realizacją wydatków bieżących z udziałem środków pochodzących z budżetu Unii Europejskiej oraz niepodlegających zwrotowi środków z pomocy udzielanej przez państwa członkowskie Europejskiego Porozumienia o Wolnym Handlu (EFTA) – w przypadku, gdy środki te nie zostały przekazane w danym roku budżetowym. W przypadku równoważenia wydatków bieżących środkami, o których mowa w art. 217 ust. 2 pkt 8, ustawy o finansach publicznych ocena spełnienia zasady określonej w ust. 2 za rok poprzedzający rok budżetowy następuje po wyeliminowaniu kwot związanych z tymi środkami. Odnosząc się do zmian wprowadzonych przez ustawodawcę, należy podkreślić, że najistotniejsza z nich dotyczy wyłączenia wolnych środków w rozumieniu art. 217 ust. 2 pkt 6 ustawy o finansach publicznych z reguły dotyczącej równoważenia części operacyjnej budżetu [Walczak, Woźniak, 2019, s. 58]. Zmiany w tym zakresie są wynikiem postulatów zgłaszanych przez Krajową Radę Regionalnych Izb Obrachunkowych.

Środki europejskie – zgodnie z dyspozycją art. 3 ustawy o dochodach jednostek samorządu terytorialnego do grup-y dochodów jednostek samorządu terytorialnego (nie-mających charakteru obligatoryjnego) zaliczone zostały środki pochodzące z budżetu Unii Europejskiej. Są to w przeważającej części środki o charakterze bezzwrotnym, które przekazywane są w formie dotacyjnej. Ich katalog – wynikający z art. 5 ustawy o finansach publicznych ma charakter otwarty. Zgodnie z ustawą do środków tych zalicza się:

- 1) środki pochodzące z funduszy strukturalnych, Funduszu Spójności, Europejskiego Funduszu Rybackiego oraz Europejskiego Funduszu Morskiego i Rybackiego, z wyłączeniem środków, programów w ramach celu Europejska Współpraca Terytorialna oraz programów, o których mowa w rozporządzeniu Parlamentu Europejskiego i Rady (WE) nr 1638/2006 z dnia 24 października 2006 r. określającym przepisy ogólne w sprawie ustanowienia Europejskiego Instrumentu Sąsiedztwa i Partnerstwa oraz programów Europejskiego Instrumentu Sąsiedztwa;

-
- 2) niepodlegające zwrotowi środki z pomocy udzielanej przez państwa członkowskie Europejskiego Porozumienia o Wolnym Handlu (EFTA), z wyłączeniem środków Norweskiego Mechanizmu Finansowego 2004-2009 oraz Mechanizmu Finansowego Europejskiego Obszaru Gospodarczego 2004-2009;
 - 3) środki przeznaczone na realizację programów przedakcesyjnych oraz Programu Środki Przejściowe;
 - 4) środki na realizację wspólnej polityki rolnej;
 - 5) środki przeznaczone na realizację: programów w ramach celu Europejska Współpraca Terytorialna, programów, o których mowa w rozporządzeniu Parlamentu Europejskiego i Rady (WE) nr 1638/2006 z dnia 24 października 2006 r. określającym przepisy ogólne w sprawie ustanowienia Europejskiego Instrumentu Sąsiedztwa i Partnerstwa oraz programów Europejskiego Instrumentu Sąsiedztwa, Norweskiego Mechanizmu Finansowego 2004-2009, Mechanizmu Finansowego Europejskiego Obszaru Gospodarczego 2004-2009;
 - 6) środki przeznaczone na realizację Inicjatywy na rzecz zatrudnienia ludzi młodych;
 - 7) środki Europejskiego Funduszu Pomocy Najbardziej Potrzebującym;
 - 8) środki pochodzące z instrumentu „Łącząc Europę”, o którym mowa w rozporządzeniu Parlamentu Europejskiego i Rady (UE) nr 1316/2013 z dnia 11 grudnia 2013 r. ustanawiającym instrument „Łącząc Europę”, zmieniającym rozporządzenie (UE) nr 913/2010 oraz uchylającym rozporządzenia (WE) nr 680/2007 i (WE) nr 67/2010;
 - 9) inne środki.

Wydatki ogółem – są kategorią ekonomiczną służącą do finansowania zadań publicznych jednostki sektora finansów publicznych. Przeznaczone są one na realizację zadań określonych w odrębnych przepisach, a w szczególności na: zadania własne jednostek samorządu terytorialnego, zadania z zakresu administracji rządowej i inne zadania zlecone ustawami jednostkom samorządu terytorialnego, zadania przyjęte przez jednostki samorządu terytorialnego do realizacji w drodze umowy lub porozumienia, zadania realizowane wspólnie z innymi jednostkami samorządu terytorialnego, pomoc rzeczową lub finansową dla innych jednostek, określoną odrębną uchwałą przez organ stanowiący, a także ponoszone na realizację programów finansowanych z udziałem środków, o których mowa w art. 5 ustawy o finansach publicznych. Wydatki ogółem stanowią najczęściej punkt odniesienia w przeprowadzaniu różnego rodzaju analiz finansowych oraz ocen sprawności i efektywności jednostek samorządu terytorialnego. Stąd też są one przykładowo przedmiotem analizy struktury wydatków, dzięki której można uzyskać użyteczną informację o charakterze podmiotowym i przedmiotowym poszczególnych rodzajów wydatków poniesionych z budżetu samorządowego. Wydatki ogółem są także przedmiotem analizy dynamiki, która pozwala ustalić zmianę stanu absolutną (bezwzględną), jak również tempo zmian (zmianę względną) poszczególnych rodzajów wydatków budżetowych.

Wydatki bieżące – zgodnie z art. 236 ustawy o finansach publicznych, wydatkami bieżącymi budżetu jednostki samorządu terytorialnego są wydatki budżetowe niebędące wydatkami majątkowymi. Do wydatków majątkowych natomiast zalicza się wydatki na:

-
- inwestycje i zakupy inwestycyjne, w tym na programy finansowane z udziałem środków pochodzących z budżetu UE oraz z pomocy udzielanej przez państwa członkowskie EFTA, w części związanej z realizacją zadań jednostki samorządu terytorialnego;
 - zakup i objęcie akcji;
 - wniesienie wkładów do spółek prawa handlowego.

Wydatki bieżące obejmują w szczególności wydatki na wynagrodzenia i składki od nich naliczane, wydatki związane z realizacją statutowych zadań jednostek budżetowych, dotacje na zadania bieżące, świadczenia na rzecz osób fizycznych, obsługę długu jednostki samorządu terytorialnego.

Wydatki na wynagrodzenia i pochodne od wynagrodzeń – wynagrodzenia osobowe obejmują wynagrodzenia i inne świadczenia z tytułu pracy, wypłacane lub wydane w naturze (odpowiednio przeliczone): pracownikom – należne z tytułu istniejącego stosunku pracy lub stosunku służbowego; osobom wykonującym pracę nakładczą – należne z tytułu umowy o pracę nakładczą; młodocianym – z tytułu umowy o pracę w celu przygotowania zawodowego i osobom pełnoletnim, które kończą naukę zawodu na warunkach określonych dla młodocianych. Wynagrodzenia osobowe obejmują w szczególności:

- wynagrodzenia zasadnicze w formie czasowej, akordowej, prowizyjnej i innej;
- dodatki za staż pracy oraz inne dodatki (dodatkowe wynagrodzenia) za szczególne właściwości pracy, szczególne kwalifikacje lub warunki pracy;
- premie i nagrody regulaminowe i uznaniowe;
- dodatki za pracę w godzinach nadliczbowych;
- wynagrodzenia dodatkowe za prace wykonywane w ramach obowiązującego wymiaru czasu pracy, lecz niewynikające z zakresu czynności;
- wynagrodzenia za czynności przewidziane do wykonania poza normalnymi godzinami pracy w zakładzie lub w innym miejscu wyznaczonym przez pracodawcę (np. dyżury, pełnienie pogotowia domowego);
- dopłaty (dodatki) wyrównawcze (np. wyrównanie do wysokości kwoty minimalnego wynagrodzenia za pracę, ustalonego na podstawie odrębnych przepisów);
- wynagrodzenia za czas niewykonywania pracy, wypłacane ze środków pracodawców (wynagrodzenia za urlopy wypoczynkowe i dla poratowania zdrowia, za czas niezdolności do pracy wskutek choroby, za czas przestoju niezawinionego przez pracownika i inne);
- nagrody jubileuszowe, odprawy rentowe i emerytalne, ekwiwalenty pieniężne za niewykorzystany urlop wypoczynkowy i inne;
- świadczenia odszkodowawcze (np. w związku ze skróceniem okresu wypowiedzenia, świadczenia wyrównawcze wypłacane pracownikom, którzy wskutek wypadku przy pracy lub choroby zawodowej doznali stałego lub długotrwałego uszczerbku na zdrowiu).

Zgodnie z Rozporządzeniem Ministra Finansów w sprawie szczegółowej klasyfikacji dochodów, wydatków, przychodów i rozchodów oraz środków pochodzących ze źródeł zagranicznych – do wynagrodzeń osobowych nie zalicza się wynagrodzeń z tytułu rozporządzania przez pracowników prawami autorskimi do utworów stworzonych w ramach stosunku pracy.

Wydatki majątkowe (inwestycyjne) – w literaturze przedmiotu pojęcie wydatków majątkowych/ inwestycyjnych jest różnie prezentowane. Najczęściej podaje się, że obejmują one głównie koszty budowy obiektów dla jednostek zaliczanych do sektora finansów publicznych oraz dotacje dla inwestycji realizowanych poza tym sektorem [Ziółkowska, 2012, s. 162]. Z punktu widzenia makroekonomicznego wydatki majątkowe (inwestycyjne, kapitałowe) prowadzą do powiększenia majątku danej jednostki [Chojna-Duch, 2017, s. 78]. Zdaniem A. Wernika [Wernik, 2014, s. 34] przysporzenie majątku publicznego może następować bądź w formie wznoszenia obiektów majątku trwałego, bądź w formie nabywania aktywów finansowych (udziałów w spółkach, akcji, itp.). Stąd dalszy podział wydatków majątkowych na wydatki inwestycyjne. Ustawodawca potraktował wydatki majątkowe w dość ogólny sposób i w efekcie przez wydatki majątkowe należy rozumieć

- wydatki budżetowe niebędące wydatkami bieżącymi. Według art. 236 ustawy o finansach publicznych wydatki majątkowe przeznacza się na:
- inwestycje i zakupy inwestycyjne,
- programy finansowe z udziałem środków wymienionych w art. 5 ustawy o finansach publicznych,
- zakup i objęcie akcji i udziałów,
- wniesienie wkładów do spółek prawa handlowego.

Zobowiązania – zgodnie z Rozporządzeniem Ministra Finansów w sprawie sprawozdań jednostek sektora finansów publicznych w zakresie operacji finansowych do zobowiązań jednostek samorządu terytorialnego należy zaliczyć zobowiązania wynikające z tytułów dłużnych:

- papiery wartościowe – rozumiane jako zobowiązania wynikające z wyemitowanych papierów wartościowych, dopuszczone do obrotu zorganizowanego, czyli takie, dla których istnieje płynny rynek wtórny. Kategoria ta nie obejmuje papierów udziałowych oraz praw pochodnych;
- kredyty i pożyczki – rozumiane jako zobowiązania wynikające z zaciągniętych kredytów i pożyczek, jak również z umów sprzedaży, w których cena jest płatna w ratach (tzw. sprzedaż na raty), umów leasingu zawartych z producentem lub finansującym, w których ryzyko i korzyści z tytułu własności są przeniesione na korzystającego z rzeczy (tzw. leasing finansowy), a także z umów nienazwanych o terminie zapłaty dłuższym niż rok, związanych z finansowaniem usług, dostaw, robót budowlanych, które wywołują skutki ekonomiczne podobne do umowy pożyczki lub kredytu.

Do kredytów i pożyczek należy również zaliczać:

- zobowiązania z tytułu umów partnerstwie publiczno-prywatnym, w przypadku, gdy umowa ta ma wpływ na poziom długu publicznego.
- papiery wartościowe, których zbywalność jest ograniczona (tzn. nie istnieje dla nich płynny rynek wtórny), z wyłączeniem akcji oraz innych papierów udziałowych.

Do kredytów i pożyczek nie zalicza się zobowiązań krótkoterminowych wynikających z umów nienazwanych, powstających w wyniku bezpośredniego udzielenia przez dostawców lub producentów odroczenia terminu zapłaty za transakcje dotyczące usług, wyrobów i robót (tzw. kredyt handlowy);

- przyjęte depozyty – rozumiane jako zobowiązania wynikające z depozytów przyjętych na rachunek jednostki, które są ujmowane w planach finansowych tych jednostek oraz są środkiem finansowania, np. spłaty wcześniej zaciągniętych zobowiązań lub niedoboru środków danej jednostki. Do depozytów nie należy zaliczać depozytów mających charakter swoistego rodzaju gwarancji (np. kaucje mieszkaniowe, depozyty przyjęte przez jednostkę sprawozdającą się w celu zabezpieczenia należytego wykonania umów), gdyż depozyty tego typu nie służą sfinansowaniu deficytu ani długu jednostki i w związku z tym nie należy wykazywać depozytów tego typu. Przyjęte depozyty stanowią zobowiązania finansowe głównie instytucji sektora bankowego, ale także pojawiają się w innych sektorach, np. w ramach lokowania przez jednostki wolnych środków u Ministra Finansów;
- wymagalne zobowiązania – rozumiane jako wszystkie bezsporne zobowiązania, których termin płatności dla dłużnika minął, a które nie zostały ani przedawnione, ani umorzone. Są to zobowiązania wynikające głównie z dostaw towarów i usług (np. faktur niezapłaconych w terminie), prawomocnych orzeczeń sądu, udzielonych poręczeń i gwarancji. Zobowiązanie staje się wymagalne, licząc od dnia następnego po upływie terminu płatności wskazanego w dokumencie zapłaty lub zapisanego w umowie.

3. Wyniki rankingu finansowego

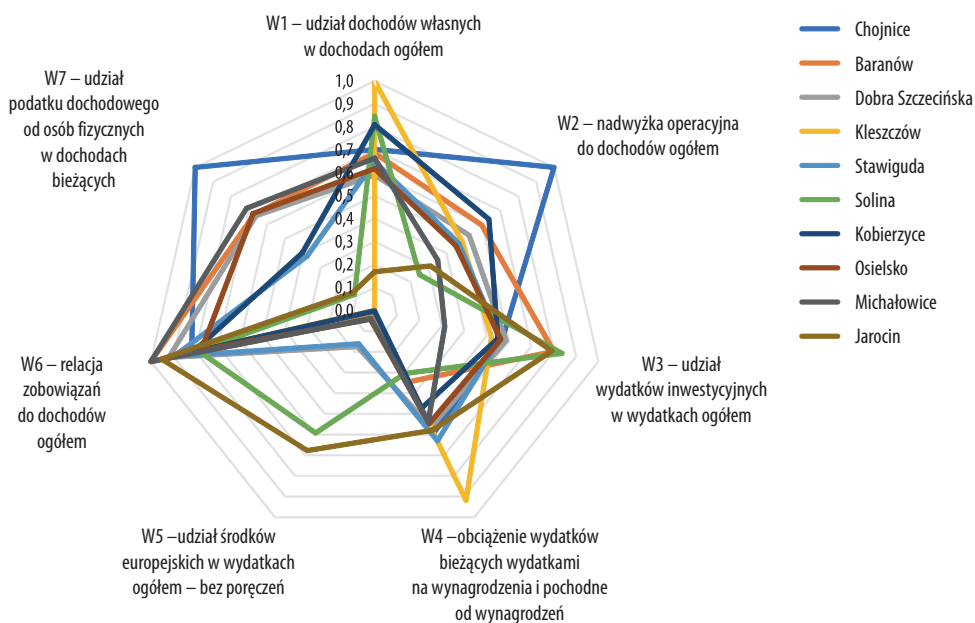
Uzyskane wyniki zostały zaprezentowane w formie tabelarycznej. Dodatkowo w ramach każdego rodzaju jednostek (gminy wiejskie, gminy miejsko-wiejskie, gminy miejskie, miasta na prawach powiatu, powiaty ziemskie) wyniki dla 10 najlepszych jednostek zaprezentowane zostały w formie wykresów radarowych.

Zespoły pracujące nad rankingiem mają nadzieję, że badania będą kontynuowane w kolejnych latach rozszerzając i udoskonalając kryteria oceny, również o elementy jakościowe. Zespoły, w tym zakresie, są otwarte na sugestie i uwagi ze strony środowiska samorządowego.

W grupie 1533 gmin wiejskich w 2020 roku najlepsze wyniki uzyskały (Wykres 1):

1. Chojnice (woj. pomorskie)
2. Baranów (woj. wielkopolskie)
3. Dobra Szczecińska (woj. zachodniopomorskie)
4. Kleszczów (woj. łódzkie)
5. Stawiguda (woj. warmińsko-mazurskie)
6. Solina (woj. podkarpackie)
7. Kobierzyce (woj. dolnośląskie)
8. Osielsko (woj. kujawsko-pomorskie)
9. Michałowice (woj. mazowieckie)
10. Jarocin (woj. podkarpackie)

Wykres 1. Wyniki 10 pierwszych gmin wiejskich za 2020 rok

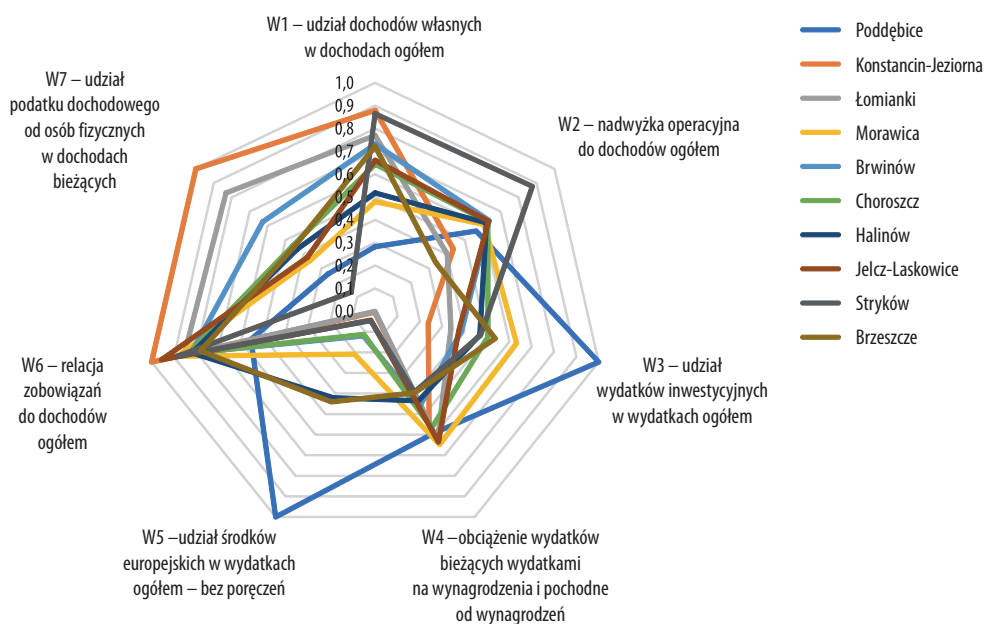


Źródło: Opracowanie własne na podstawie danych RIO według stanu na koniec IV kwartału 2020 roku.

W grupie 642 gmin miejsko-wiejskich w 2020 roku najlepsze wyniki uzyskały (Wykres 2):

1. Poddębice (woj. łódzkie)
2. Konstancin-Jeziorna (woj. mazowieckie)
3. Łomianki (woj. mazowieckie)
4. Morawica (woj. świętokrzyskie)
6. Brwinów (woj. mazowieckie)
6. Choroszcz (woj. podlaskie)
7. Halinów (woj. mazowieckie)
8. Jelcz-Laskowice (woj. dolnośląskie)
9. Stryków (woj. łódzkie)
10. Brzeszcze (woj. małopolskie)

Wykres 2. Wyniki 10 pierwszych gmin miejsko-wiejskich za 2020 rok

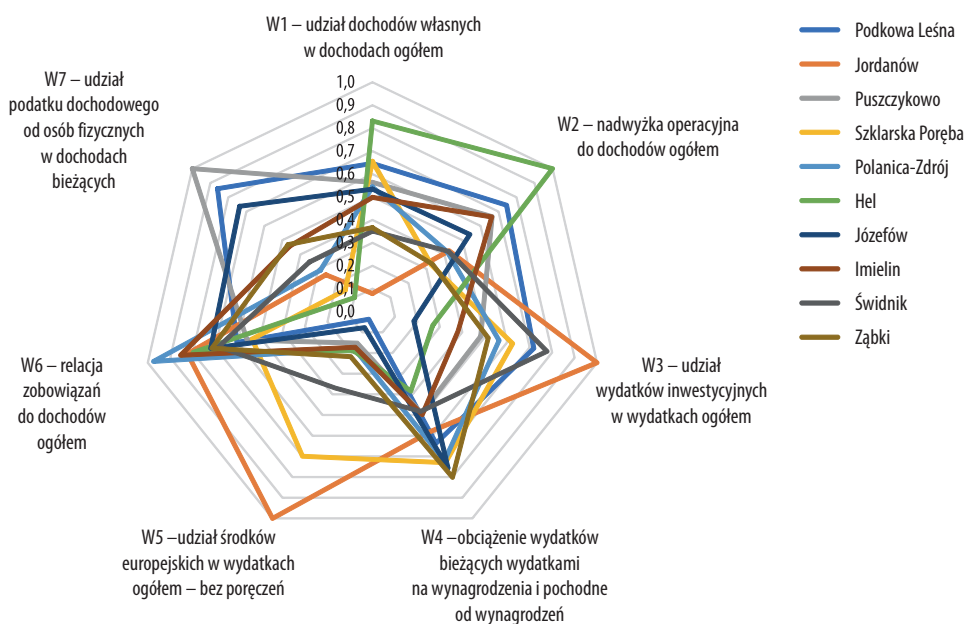


Źródło: Opracowanie własne na podstawie danych RIO według stanu na koniec IV kwartału 2020 roku.

W grupie 236 gmin miejskich w 2020 roku najlepsze wyniki uzyskały (Wykres 3):

1. Podkowa Leśna (woj. mazowieckie)
2. Jordanów (woj. małopolskie)
3. Puszczykowo (woj. wielkopolskie)
4. Szklarska Poręba (woj. dolnośląskie)
5. Polanica-Zdrój (woj. dolnośląskie)
6. Hel (woj. pomorskie)
7. Józefów (woj. mazowieckie)
8. Imielin (woj. śląskie)
9. Świdnik (woj. lubelskie)
10. Ząbki (woj. mazowieckie)

Wykres 3. Wyniki 10 pierwszych gmin miejskich za 2020 rok

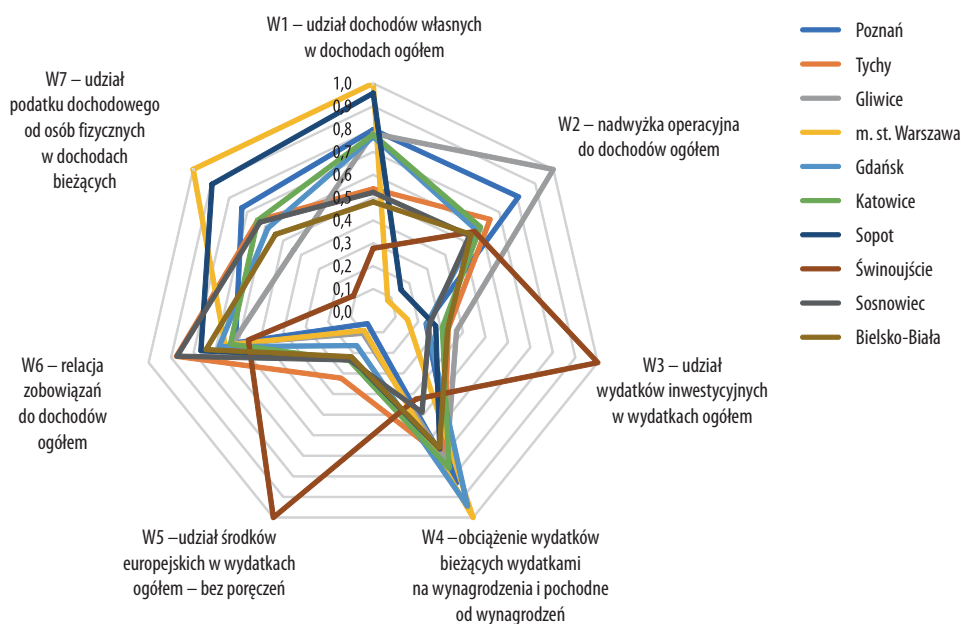


Źródło: Opracowanie własne na podstawie danych RIO według stanu na koniec IV kwartału 2020 roku.

W grupie 66 miast na prawach powiatów w 2020 roku najlepsze wyniki uzyskały (Wykres 4):

1. Poznań
2. Tychy
3. Gliwice
4. Warszawa
5. Gdańsk
6. Katowice
7. Sopot
8. Świnoujście
9. Sosnowiec
10. Bielsko-Biała

Wykres 4. Wyniki 10 pierwszych miast na prawach powiatu za 2020 rok

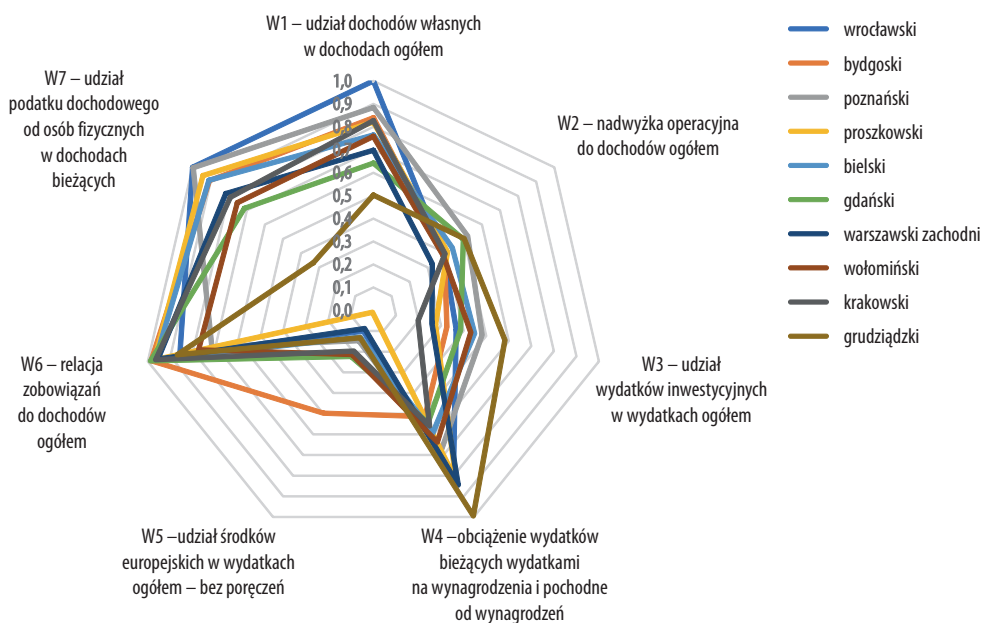


Źródło: Opracowanie własne na podstawie danych RIO według stanu na koniec IV kwartału 2020 roku.

W grupie 314 powiatów ziemskich w 2020 roku najlepsze wyniki uzyskały (Wykres 5):

1. powiat wrocławski (woj. dolnośląskie)
2. powiat bydgoski (woj. kujawsko-pomorskie)
3. powiat poznański (woj. wielkopolskie)
4. powiat pruszkowski (woj. mazowieckie)
5. powiat bielski (woj. śląskie)
6. powiat gdański (woj. pomorskie)
7. powiat warszawski zachodni (woj. mazowieckie)
8. powiat wołomiński (woj. mazowieckie)
9. powiat krakowski (woj. małopolskie)
10. powiat grudziądzki (woj. kujawsko-pomorskie)

Wykres 5. Wyniki 10 pierwszych powiatów ziemskich za 2020 rok



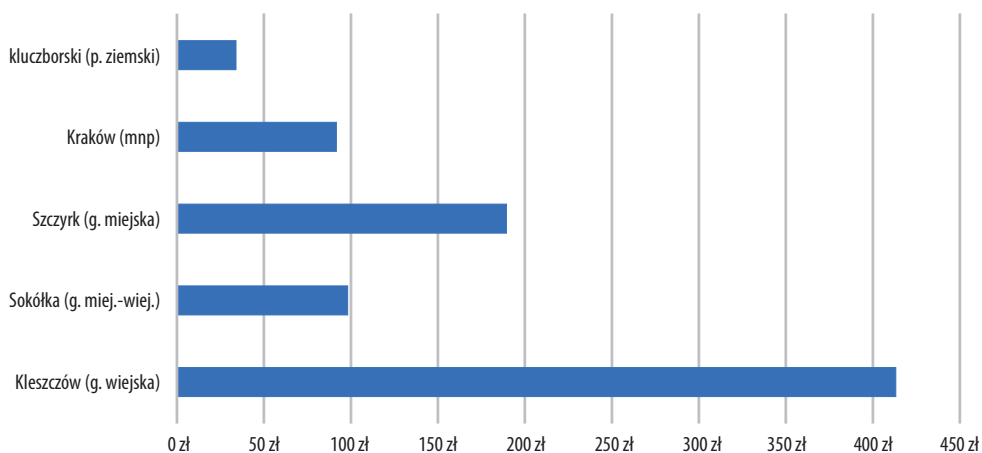
Źródło: Opracowanie własne na podstawie danych RIO według stanu na koniec IV kwartału 2020 roku.

4. Wydatki jednostek samorządu terytorialnego na COVID-19 w 2020 roku

W klasyfikacji budżetowej, wydatki na zapobieganie, przeciwdziałanie i zwalczanie COVID-19 za 2020 nie zostały dodatkowo wyodrębnione. Wynikało to z założenia, iż wydatki związane z COVID-19 nie były traktowane jako wydatki o charakterze stałym, zatem tworzenie nowych podziałek dla przepływów o charakterze tymczasowym nie było zasadne. Nie mniej, zgodnie z założeniami ustawodawcy, powinny zostać wyodrębnione w kolumnie 10.11. Wieloletniej Prognozy Finansowej jednostek samorządu finansowego w 2020 r.

Wykres 6 ukazuje jednostki samorządu terytorialnego, w podziale na badane grupy, w których poniesione zostały najwyższe kwoty wydatków w przeliczeniu na głowę mieszkańca danej jednostki. Wydatki pozostałych jednostek samorządu terytorialnego, według badanych grup, na przeciwdziałanie i zwalczanie COVID-19 (w ujęciu per capita oraz ogółem) w 2020 roku przedstawiają Tabele 9-13, umieszczone w załącznikach.

Wykres 6. Wydatki per capita jednostek samorządu terytorialnego na COVID-19 w 2020 roku



Źródło: Opracowanie własne na podstawie danych MF według stanu 05.05.2021 roku.

Załączniki

Tabela 4. Prezentacja wyników dla gmin wiejskich za rok 2020

Lp.	Nazwa	Województwo	W1	W2	W3	W4	W5	W6	W7	Indeks	Dystans
1	Chojnice	Pomorskie	0,702	1	0,57	0,593	0,008	0,817	1	4,691	–
2	Baranów	Wielkopolskie	0,686	0,597	0,801	0,345	0,035	1	0,671	4,134	12%
3	Dobra Szczecińska	Zachodniopomorskie	0,591	0,526	0,588	0,564	0,175	0,921	0,661	4,025	14%
4	Kleszczów	Łódzkie	1	0,486	0,522	0,919	0,003	1	0	3,929	16%
5	Stawiguda	Warmińsko-mazurskie	0,649	0,469	0,559	0,631	0,161	0,897	0,378	3,744	20%
6	Solina	Podkarpackie	0,846	0,25	0,838	0,305	0,592	0,788	0,112	3,731	20%
7	Kobierzyce	Dolnośląskie	0,81	0,638	0,551	0,472	0,002	0,811	0,403	3,687	21%
8	Osielsko	Kujawsko-pomorskie	0,618	0,453	0,564	0,547	0,042	0,774	0,677	3,676	22%
9	Michałowice	Mazowieckie	0,664	0,352	0,314	0,539	0,039	1	0,714	3,621	23%
10	Jarocin	Podkarpackie	0,169	0,311	0,792	0,58	0,677	0,952	0,123	3,605	23%
11	Sękowa	Małopolskie	0,517	0,353	1	0,414	0,323	0,803	0,111	3,521	25%
12	Wilkowice	Śląskie	0,46	0,282	0,666	0,246	0,506	0,845	0,455	3,459	26%
13	Rząśnia	Łódzkie	0,679	0,425	0,681	0,527	0,22	0,825	0,085	3,442	27%
14	Kołobrzeg	Zachodniopomorskie	0,69	0,264	0,384	0,645	0,095	0,961	0,403	3,441	27%
15	Zielonki	Małopolskie	0,499	0,31	0,474	0,581	0,112	0,812	0,641	3,428	27%
16	Zabór	Lubuskie	0,515	0,352	0,511	0,693	0,065	0,924	0,341	3,4	28%
17	Konopnica	Lubelskie	0,416	0,347	0,409	0,678	0,151	0,883	0,513	3,396	28%
18	Izabelin	Mazowieckie	0,696	0,314	0,171	0,414	0,023	0,904	0,841	3,363	28%
19	Wielka Wieś	Małopolskie	0,616	0,396	0,339	0,524	0,163	0,863	0,463	3,362	28%
20	Lipce Reymontowskie	Łódzkie	0,457	0,225	0,578	0,587	0,469	0,817	0,226	3,359	28%
21	Moszczenica	Małopolskie	0,005	0,184	0,891	0,319	1	0,855	0,101	3,354	29%
22	Pokój	Opolskie	0,345	0,264	0,431	0,616	0,538	0,881	0,26	3,334	29%
23	Łyse	Mazowieckie	0,457	0,363	0,435	0,607	0,003	0,975	0,491	3,33	29%
24	Komorniki	Wielkopolskie	0,547	0,508	0,337	0,614	0,005	0,828	0,48	3,317	29%
25	Kocmyrów-Luborzycza	Małopolskie	0,356	0,255	0,57	0,44	0,38	0,874	0,442	3,317	29%
26	Chybie	Śląskie	0,262	0,22	0,701	0,34	0,645	0,847	0,298	3,312	29%
27	Bobrowniki	Śląskie	0,595	0,163	0,513	0,394	0,223	0,83	0,574	3,292	30%
28	Jonkowo	Warmińsko-mazurskie	0,337	0,275	0,52	0,443	0,532	0,764	0,407	3,278	30%
29	Nowosolna	Łódzkie	0,622	0,389	0,237	0,473	0,013	0,83	0,688	3,253	31%
30	Radwanice	Dolnośląskie	0,625	0,485	0,672	0,256	0,047	0,854	0,307	3,246	31%
31	Kosakowo	Pomorskie	0,56	0,451	0,476	0,582	0,018	0,758	0,397	3,242	31%
32	Tarnowo Podgórne	Wielkopolskie	0,678	0,454	0,368	0,551	0,008	0,719	0,453	3,229	31%
33	Boronów	Śląskie	0,516	0,558	0,248	0,463	0,011	0,939	0,495	3,229	31%
34	Perzów	Wielkopolskie	0,711	0,462	0,224	0,212	0,01	0,959	0,642	3,221	31%
35	Powidz	Wielkopolskie	0,805	0,351	0,377	0,303	0,278	0,979	0,128	3,22	31%
36	Tuszów Narodowy	Podkarpackie	0,238	0,244	0,63	0,4	0,53	0,909	0,258	3,208	32%
37	Suwałki	Podlaskie	0,6	0,501	0,363	0,487	0,044	0,941	0,27	3,206	32%
38	Juchnowiec Kościelny	Podlaskie	0,444	0,457	0,427	0,419	0,159	0,911	0,385	3,202	32%
39	Świeszyno	Zachodniopomorskie	0,498	0,42	0,484	0,454	0,151	0,831	0,343	3,181	32%
40	Długoleśka	Dolnośląskie	0,512	0,41	0,498	0,531	0,008	0,738	0,481	3,178	32%
41	Zambrów	Podlaskie	0,495	0,471	0,456	0,444	0,052	1	0,243	3,16	33%
42	Krzykosy	Wielkopolskie	0,334	0,321	0,851	0,378	0,534	0,533	0,208	3,159	33%
43	Bolesławiec	Dolnośląskie	0,516	0,45	0,331	0,532	0,008	0,998	0,322	3,158	33%

Lp.	Nazwa	Województwo	W1	W2	W3	W4	W5	W6	W7	Indeks	Dystans
44	Szczaniec	Lubuskie	0,231	0,351	0,617	0,517	0,427	0,873	0,141	3,157	33%
45	Kłodawa	Lubuskie	0,491	0,44	0,429	0,38	0,036	0,847	0,534	3,156	33%
46	Ksawerów	Łódzkie	0,596	0,54	0,328	0,284	0,08	0,917	0,411	3,155	33%
47	Żelazków	Wielkopolskie	0,566	0,366	0,205	0,394	0,06	1	0,56	3,151	33%
48	Jeżów Sudecki	Dolnośląskie	0,506	0,428	0,255	0,566	0,009	0,923	0,46	3,148	33%
49	Żorawina	Dolnośląskie	0,474	0,362	0,438	0,286	0,152	0,95	0,478	3,14	33%
50	Kołbaskowo	Zachodniopomorskie	0,655	0,332	0,458	0,44	0,085	0,738	0,423	3,131	33%
51	Suchy Las	Wielkopolskie	0,708	0,399	0,343	0,692	0,06	0,432	0,493	3,128	33%
52	Biesiekierz	Zachodniopomorskie	0,597	0,424	0,299	0,389	0,065	0,891	0,463	3,127	33%
53	Lubomia	Śląskie	0,335	0,219	0,706	0,322	0,542	0,677	0,326	3,125	33%
54	Dopiewo	Wielkopolskie	0,517	0,39	0,345	0,62	0,095	0,56	0,588	3,115	34%
55	Szczerców	Łódzkie	0,709	0,747	0,372	0,114	0,007	0,998	0,162	3,11	34%
56	Jerzmanowa	Dolnośląskie	0,765	0,41	0,568	0,445	0,12	0,547	0,253	3,107	34%
57	Jabłonna	Mazowieckie	0,407	0,197	0,56	0,5	0,226	0,635	0,571	3,096	34%
58	Kleszczewo	Wielkopolskie	0,343	0,232	0,56	0,661	0,468	0,396	0,434	3,094	34%
59	Grębocice	Dolnośląskie	0,721	0,436	0,342	0,457	0,009	0,99	0,127	3,082	34%
60	Kościan	Wielkopolskie	0,498	0,417	0,473	0,436	0,085	0,9	0,273	3,081	34%
61	Andrespol	Łódzkie	0,437	0,296	0,464	0,377	0,163	0,879	0,461	3,077	34%
62	Przeciszów	Małopolskie	0,342	0,328	0,635	0,287	0,321	0,805	0,349	3,066	35%
63	Tomaszów Mazowiecki	Łódzkie	0,424	0,367	0,526	0,456	0,231	0,631	0,431	3,065	35%
64	Prażmów	Mazowieckie	0,45	0,34	0,191	0,555	0,04	0,984	0,497	3,055	35%
65	Strzelce	Łódzkie	0,379	0,255	0,577	0,322	0,469	0,871	0,169	3,041	35%
66	Perlejewo	Podlaskie	0,306	0,287	0,813	0,442	0,258	0,875	0,055	3,036	35%
67	Michałowice	Małopolskie	0,469	0,282	0,277	0,544	0,103	0,792	0,562	3,03	35%
68	Ciechanów	Mazowieckie	0,545	0,483	0,316	0,647	0,026	0,695	0,314	3,026	35%
69	Pilchowice	Śląskie	0,435	0,343	0,413	0,29	0,092	0,969	0,47	3,012	36%
70	Brodnica	Kujawsko-pomorskie	0,371	0,288	0,463	0,581	0,296	0,739	0,273	3,011	36%
71	Kampinos	Mazowieckie	0,645	0,322	0,328	0,478	0,012	0,945	0,279	3,01	36%
72	Budzyń	Wielkopolskie	0,447	0,41	0,342	0,471	0,009	0,948	0,384	3,01	36%
73	Dębica	Podkarpackie	0,3	0,336	0,487	0,379	0,26	0,945	0,301	3,008	36%
74	Ustka	Pomorskie	0,702	0,321	0,295	0,592	0,047	0,805	0,245	3,006	36%
75	Łowicz	Łódzkie	0,336	0,253	0,431	0,709	0,118	0,902	0,252	3,001	36%
76	Celestynów	Mazowieckie	0,468	0,374	0,274	0,353	0,119	0,864	0,547	2,998	36%
77	Zawonia	Dolnośląskie	0,494	0,451	0,105	0,497	0,039	0,927	0,48	2,993	36%
78	Paradyż	Łódzkie	0,174	0,307	0,76	0,214	0,498	0,923	0,113	2,99	36%
79	Nieporęt	Mazowieckie	0,546	0,258	0,228	0,327	0,087	1	0,541	2,988	36%
80	Rokietnica	Wielkopolskie	0,486	0,283	0,366	0,676	0,083	0,626	0,467	2,987	36%
81	Żary	Lubuskie	0,464	0,427	0,299	0,456	0,037	0,978	0,324	2,985	36%
82	Przasnysz	Mazowieckie	0,25	0,322	0,55	0,593	0,324	0,802	0,142	2,983	36%
83	Lubin	Dolnośląskie	0,715	0,226	0,16	0,704	0,03	0,667	0,481	2,982	36%
84	Lewin Kłodzki	Dolnośląskie	0,26	0,188	0,638	0,236	0,646	0,877	0,137	2,981	36%
85	Giżycko	Warmińsko-mazurskie	0,5	0,331	0,391	0,525	0,159	0,838	0,237	2,98	36%
86	Siczenko	Kujawsko-pomorskie	0,412	0,285	0,403	0,469	0,189	0,893	0,317	2,968	37%
87	Stary Dzików	Podkarpackie	0,338	0,125	0,594	0,333	0,578	0,928	0,068	2,964	37%
88	Masłowice	Łódzkie	0,431	0,336	0,322	0,213	0,22	1	0,442	2,964	37%
89	Postomino	Zachodniopomorskie	0,517	0,302	0,676	0,442	0,288	0,593	0,144	2,961	37%
90	Wartkowie	Łódzkie	0,469	0,394	0,443	0,366	0,153	0,969	0,157	2,951	37%

Lp.	Nazwa	Województwo	W1	W2	W3	W4	W5	W6	W7	Indeks	Dystans
91	Sochaczew	Mazowieckie	0,512	0,399	0,293	0,328	0,125	0,948	0,341	2,946	37%
92	Goczałkowice-Zdrój	Śląskie	0,577	0,249	0,288	0,449	0,154	0,925	0,304	2,945	37%
93	Wólka	Lubelskie	0,343	0,231	0,492	0,593	0,357	0,564	0,364	2,943	37%
94	Szczytno	Warmińsko-mazurskie	0,358	0,466	0,303	0,66	0,028	0,913	0,213	2,94	37%
95	Skarbimierz	Opolskie	0,619	0,534	0,58	0,641	0,005	0,287	0,272	2,938	37%
96	Reńska Wieś	Opolskie	0,32	0,301	0,466	0,273	0,256	1	0,32	2,936	37%
97	Stare Babice	Mazowieckie	0,618	0,173	0,219	0,547	0,011	0,659	0,706	2,933	37%
98	Kościelisko	Małopolskie	0,326	0,229	0,57	0,536	0,331	0,77	0,166	2,929	38%
99	Czajków	Wielkopolskie	0,467	0,35	0,324	0,457	0,015	0,969	0,337	2,92	38%
100	Ciasna	Śląskie	0,38	0,405	0,548	0,366	0,343	0,724	0,151	2,916	38%
101	Legnickie Pole	Dolnośląskie	0,601	0,227	0,436	0,543	0,001	0,878	0,229	2,914	38%
102	Zabierzów	Małopolskie	0,54	0,258	0,285	0,601	0,084	0,631	0,511	2,909	38%
103	Pawłowice	Śląskie	0,491	0,432	0,385	0,244	0,063	0,973	0,319	2,906	38%
104	Włodowice	Śląskie	0,378	0,268	0,437	0,278	0,29	0,925	0,325	2,901	38%
105	Świdnica	Lubuskie	0,583	0,273	0,298	0,425	0,094	0,834	0,383	2,89	38%
106	Żgierz	Łódzkie	0,477	0,416	0,246	0,379	0,014	0,935	0,421	2,887	38%
107	Pruszcz Gdański	Pomorskie	0,461	0,338	0,199	0,582	0,02	0,88	0,406	2,887	38%
108	Czernica	Dolnośląskie	0,52	0,263	0,403	0,4	0,046	0,737	0,517	2,886	38%
109	Brzeziny	Łódzkie	0,375	0,367	0,217	0,594	0,07	0,953	0,306	2,881	39%
110	Czarny Bór	Dolnośląskie	0,579	0,289	0,443	0,356	0,049	0,869	0,294	2,879	39%
111	Trynca	Podkarpackie	0,292	0,394	0,415	0,571	0,108	0,908	0,19	2,878	39%
112	Repki	Mazowieckie	0,344	0,324	0,531	0,338	0,245	0,89	0,205	2,877	39%
113	Pozezdrze	Warmińsko-mazurskie	0,341	0,34	0,459	0,472	0,241	0,88	0,142	2,876	39%
114	Łysomice	Kujawsko-pomorskie	0,537	0,511	0,482	0,37	0,077	0,545	0,351	2,874	39%
115	Książpol	Lubelskie	0,205	0,337	0,544	0,313	0,372	1	0,102	2,872	39%
116	Grabica	Łódzkie	0,434	0,436	0,256	0,491	0,139	0,968	0,145	2,868	39%
117	Łęczycza	Łódzkie	0,347	0,262	0,518	0,291	0,247	0,983	0,218	2,866	39%
118	Starogard Gdański	Pomorskie	0,416	0,268	0,349	0,488	0,15	0,845	0,35	2,865	39%
119	Wysokie Mazowieckie	Podlaskie	0,368	0,314	0,303	0,723	0,022	0,959	0,173	2,861	39%
120	Rudna	Dolnośląskie	0,71	0,277	0,157	0,448	0,061	1	0,207	2,86	39%
121	Orla	Podlaskie	0,694	0,443	0,47	0,143	0,175	0,824	0,112	2,86	39%
122	Głusk	Lubelskie	0,293	0,186	0,539	0,493	0,348	0,652	0,348	2,859	39%
123	Iwanowice	Małopolskie	0,288	0,178	0,379	1	0,157	0,531	0,325	2,857	39%
124	Buczkowice	Śląskie	0,33	0,226	0,449	0,178	0,44	0,873	0,358	2,854	39%
125	Stara Biała	Mazowieckie	0,603	0,371	0,246	0,417	0,013	0,862	0,341	2,853	39%
126	Deszczno	Lubuskie	0,374	0,46	0,33	0,292	0,163	0,845	0,384	2,849	39%
127	Rędziny	Śląskie	0,498	0,355	0,41	0,356	0,15	0,726	0,35	2,845	39%
128	Turośń Kościelna	Podlaskie	0,424	0,313	0,331	0,497	0,085	0,817	0,377	2,844	39%
129	Słupno	Mazowieckie	0,701	0,405	0,268	0,377	0,039	0,645	0,405	2,84	39%
130	Wodzierady	Łódzkie	0,412	0,267	0,449	0,418	0,062	0,882	0,345	2,835	40%
131	Melgiew	Lubelskie	0,368	0,242	0,374	0,512	0,134	0,929	0,276	2,834	40%
132	Gietrzwałd	Warmińsko-mazurskie	0,603	0,137	0,445	0,509	0,202	0,608	0,329	2,833	40%
133	Mińsk Mazowiecki	Mazowieckie	0,424	0,489	0,246	0,379	0,059	0,803	0,427	2,826	40%
134	Chrostkowo	Kujawsko-pomorskie	0,269	0,349	0,412	0,442	0,217	1	0,134	2,823	40%
135	Gromadka	Dolnośląskie	0,668	0,27	0,34	0,304	0,083	0,975	0,18	2,822	40%
136	Pępowo	Wielkopolskie	0,446	0,306	0,473	0,267	0,239	0,855	0,236	2,821	40%
137	Puławy	Lubelskie	0,373	0,312	0,334	0,409	0,065	1	0,328	2,82	40%

Lp.	Nazwa	Województwo	W1	W2	W3	W4	W5	W6	W7	Indeks	Dystans
138	Bobrowice	Lubuskie	0,647	0,326	0,361	0,278	0,013	1	0,193	2,817	40%
139	Nowe Miasto	Mazowieckie	0,253	0,248	0,593	0,214	0,627	0,683	0,199	2,817	40%
140	Czosnów	Mazowieckie	0,586	0,431	0,213	0,433	0,006	0,767	0,378	2,813	40%
141	Oława	Dolnośląskie	0,576	0,405	0,233	0,496	0,005	0,766	0,332	2,812	40%
142	Korczew	Mazowieckie	0,178	0,267	0,649	0,499	0,37	0,74	0,108	2,811	40%
143	Kobylin-Borzymy	Podlaskie	0,28	0,431	0,451	0,474	0,131	0,943	0,098	2,808	40%
144	Leśniowice	Lubelskie	0,255	0,189	0,267	0,962	0,106	0,95	0,078	2,807	40%
145	Bodzechów	Świętokrzyskie	0,217	0,235	0,398	0,411	0,429	0,852	0,266	2,807	40%
146	Lubrza	Lubuskie	0,472	0,332	0,181	0,516	0,046	1	0,258	2,804	40%
147	Fabianki	Kujawsko-pomorskie	0,408	0,318	0,214	0,365	0,136	0,891	0,47	2,803	40%
148	Miękinia	Dolnośląskie	0,528	0,344	0,343	0,452	0,075	0,662	0,399	2,802	40%
149	Jerzmanowice-Przegonia	Małopolskie	0,344	0,247	0,485	0,379	0,156	0,849	0,339	2,8	40%
150	Białe Błota	Kujawsko-pomorskie	0,477	0,272	0,336	0,409	0,117	0,712	0,475	2,797	40%
151	Ustronie Morskie	Zachodniopomorskie	0,811	0,336	0,296	0,264	0,021	0,903	0,158	2,79	41%
152	Przyrów	Śląskie	0,197	0,277	0,383	0,508	0,309	0,896	0,218	2,788	41%
153	Hanna	Lubelskie	0,095	0,299	0,412	0,97	0,05	0,835	0,122	2,783	41%
154	Raszyn	Mazowieckie	0,619	0,367	0,219	0,3	0,045	0,709	0,523	2,783	41%
155	Olszanica	Podkarpackie	0,188	0,251	0,59	0,343	0,437	0,827	0,143	2,778	41%
156	Jaworze	Śląskie	0,549	0,306	0,236	0,24	0,079	0,697	0,671	2,776	41%
157	Głogów	Dolnośląskie	0,534	0,241	0,323	0,402	0,011	0,831	0,435	2,776	41%
158	Dąbrowice	Łódzkie	0,448	0,212	0,506	0,337	0,389	0,75	0,133	2,776	41%
159	Jastków	Lubelskie	0,457	0,371	0,306	0,489	0,14	0,589	0,423	2,775	41%
160	Leszno	Mazowieckie	0,575	0,253	0,153	0,366	0,019	0,855	0,553	2,775	41%
161	Backowice	Świętokrzyskie	0,407	0,405	0,284	0,448	0,203	0,927	0,097	2,771	41%
162	Nowy Dwór	Podlaskie	0,187	0,258	0,587	0,305	0,676	0,71	0,046	2,768	41%
163	Pabianice	Łódzkie	0,587	0,381	0,137	0,321	0,024	0,921	0,396	2,766	41%
164	Rybczewice	Lubelskie	0,169	0,286	0,719	0,279	0,455	0,755	0,103	2,766	41%
165	Krzyżanowice	Śląskie	0,407	0,238	0,46	0,234	0,271	0,923	0,232	2,765	41%
166	Kuźnica	Podlaskie	0,347	0,426	0,495	0,301	0,368	0,595	0,227	2,76	41%
167	Olsztyn	Śląskie	0,468	0,318	0,165	0,481	0,007	0,87	0,451	2,759	41%
168	Świerkłaniec	Śląskie	0,455	0,18	0,319	0,314	0,195	0,736	0,559	2,758	41%
169	Wisznice	Lubelskie	0,106	0,257	0,457	0,502	0,602	0,727	0,102	2,754	41%
170	Krzyżanów	Łódzkie	0,526	0,307	0,219	0,515	0,016	0,942	0,229	2,753	41%
171	Rymań	Zachodniopomorskie	0,665	0,397	0,233	0,495	0,05	0,822	0,091	2,753	41%
172	Hańsk	Lubelskie	0,095	0,267	0,531	0,416	0,347	0,942	0,153	2,75	41%
173	Świnna	Śląskie	0,264	0,185	0,277	0,479	0,267	1	0,277	2,75	41%
174	Pszczółki	Pomorskie	0,421	0,241	0,39	0,477	0,038	0,887	0,293	2,746	41%
175	Mielnik	Podlaskie	0,791	0,309	0,418	0,412	0,226	0,486	0,103	2,746	41%
176	Narew	Podlaskie	0,524	0,209	0,438	0,271	0,228	0,9	0,173	2,744	42%
177	Tczew	Pomorskie	0,499	0,256	0,248	0,521	0,005	0,933	0,28	2,741	42%
178	Mierzęcice	Śląskie	0,446	0,193	0,227	0,396	0,2	0,877	0,403	2,741	42%
179	Kobyła Góra	Wielkopolskie	0,462	0,268	0,472	0,31	0,041	0,889	0,3	2,74	42%
180	Pokrzywnica	Mazowieckie	0,247	0,24	0,568	0,354	0,445	0,72	0,167	2,74	42%
181	Wielka Nieszawka	Kujawsko-pomorskie	0,557	0,456	0,117	0,198	0,016	1	0,394	2,737	42%
182	Dywity	Warmińsko-mazurskie	0,479	0,288	0,279	0,49	0,137	0,637	0,427	2,736	42%
183	Garbów	Lubelskie	0,187	0,248	0,389	0,441	0,285	1	0,186	2,736	42%
184	Szemud	Pomorskie	0,381	0,461	0,311	0,606	0,038	0,69	0,249	2,736	42%

Lp.	Nazwa	Województwo	W1	W2	W3	W4	W5	W6	W7	Indeks	Dystans
185	Koneck	Kujawsko-pomorskie	0,486	0,165	0,307	0,601	0,007	1	0,167	2,733	42%
186	Darłowo	Zachodniopomorskie	0,557	0,168	0,419	0,54	0,034	0,857	0,153	2,73	42%
187	Miedzno	Śląskie	0,324	0,324	0,287	0,307	0,209	0,878	0,397	2,726	42%
188	Kornowac	Śląskie	0,419	0,218	0,321	0,257	0,278	0,914	0,319	2,725	42%
189	Szumowo	Podlaskie	0,455	0,413	0,108	0,373	0,073	0,88	0,422	2,724	42%
190	Szydłowo	Wielkopolskie	0,467	0,191	0,365	0,424	0,066	0,819	0,392	2,724	42%
191	Kamieniec Żąbkowski	Dolnośląskie	0,484	0,248	0,494	0,435	0,144	0,56	0,357	2,721	42%
192	Osiecznica	Dolnośląskie	0,503	0,584	0,102	0,327	0,007	0,994	0,204	2,72	42%
193	Serniki	Lubelskie	0,078	0,258	0,599	0,309	0,373	1	0,103	2,719	42%
194	Skierbieszów	Lubelskie	0,122	0,278	0,46	0,499	0,394	0,894	0,07	2,717	42%
195	Klucze	Małopolskie	0,507	0,224	0,258	0,326	0,133	0,86	0,411	2,717	42%
196	Rewal	Zachodniopomorskie	0,895	0,301	0,257	0,669	0,005	0,433	0,157	2,716	42%
197	Stubno	Podkarpackie	0,291	0,364	0,514	0,458	0,01	1	0,078	2,715	42%
198	Baligród	Podkarpackie	0,304	0,113	0,406	0,509	0,434	0,822	0,126	2,714	42%
199	Mogilany	Małopolskie	0,522	0,305	0,219	0,419	0,031	0,653	0,565	2,714	42%
200	Pawonków	Śląskie	0,216	0,36	0,548	0,306	0,366	0,76	0,156	2,713	42%
201	Lubochnia	Łódzkie	0,346	0,255	0,781	0,294	0,288	0,479	0,262	2,705	42%
202	Nadarzyn	Mazowieckie	0,639	0,28	0,278	0,406	0,053	0,6	0,446	2,703	42%
203	Ujazd	Łódzkie	0,538	0,397	0,399	0,278	0,066	0,719	0,305	2,702	42%
204	Rogów	Łódzkie	0,251	0,367	0,244	0,508	0,078	0,996	0,257	2,7	42%
205	Ostrów	Podkarpackie	0,638	0,32	0,223	0,523	0,022	0,907	0,067	2,7	42%
206	Kozy	Śląskie	0,44	0,247	0,362	0,256	0,183	0,766	0,443	2,696	43%
207	Jabłonna	Lubelskie	0,203	0,263	0,567	0,278	0,381	0,798	0,202	2,692	43%
208	Płośnica	Warmińsko-mazurskie	0,212	0,367	0,416	0,398	0,202	0,923	0,173	2,692	43%
209	Wilczyce	Świętokrzyskie	0,132	0,3	0,349	0,627	0,321	0,841	0,116	2,686	43%
210	Mastów	Świętokrzyskie	0,441	0,287	0,25	0,443	0,07	0,745	0,449	2,684	43%
211	Kiszkowo	Wielkopolskie	0,344	0,393	0,303	0,307	0,104	0,99	0,242	2,683	43%
212	Łągów	Lubuskie	0,426	0,289	0,332	0,348	0,172	0,864	0,251	2,683	43%
213	Gniewino	Pomorskie	0,469	0,56	0,177	0,482	0,046	0,877	0,072	2,682	43%
214	Rokiciny	Łódzkie	0,377	0,364	0,354	0,373	0,123	0,796	0,295	2,682	43%
215	Siemiatycze	Podlaskie	0,283	0,322	0,508	0,269	0,356	0,829	0,116	2,681	43%
216	Stare Pole	Pomorskie	0,407	0,291	0,337	0,386	0,203	0,89	0,165	2,679	43%
217	Dobromierz	Dolnośląskie	0,336	0,28	0,653	0,353	0,434	0,475	0,148	2,679	43%
218	Baranów	Lubelskie	0,342	0,263	0,461	0,142	0,263	0,993	0,214	2,678	43%
219	Paszowice	Dolnośląskie	0,485	0,183	0,504	0,278	0,246	0,777	0,204	2,678	43%
220	Czerwonak	Wielkopolskie	0,56	0,207	0,289	0,467	0,031	0,649	0,476	2,677	43%
221	Brójce	Łódzkie	0,406	0,308	0,408	0,329	0,093	0,767	0,363	2,674	43%
222	Bolesław	Małopolskie	0,707	0,146	0,248	0,267	0,046	0,957	0,301	2,672	43%
223	Miedziana Góra	Świętokrzyskie	0,315	0,205	0,592	0,273	0,301	0,595	0,391	2,672	43%
224	Gierałtowiec	Śląskie	0,501	0,287	0,214	0,193	0,075	0,994	0,406	2,67	43%
225	Milejewo	Warmińsko-mazurskie	0,318	0,225	0,293	0,257	0,299	0,933	0,345	2,669	43%
226	Mielec	Podkarpackie	0,348	0,259	0,373	0,385	0,155	0,784	0,362	2,666	43%
227	Żagań	Lubuskie	0,461	0,218	0,168	0,52	0,088	1	0,211	2,666	43%
228	Strzegowo	Mazowieckie	0,271	0,391	0,31	0,391	0,148	1	0,155	2,665	43%
229	Chodzież	Wielkopolskie	0,431	0,362	0,15	0,454	0,02	0,991	0,258	2,665	43%
230	Rzekuń	Mazowieckie	0,358	0,2	0,407	0,374	0,035	0,964	0,326	2,662	43%
231	Telatyn	Lubelskie	0,218	0,241	0,554	0,253	0,312	0,979	0,104	2,66	43%

Lp.	Nazwa	Województwo	W1	W2	W3	W4	W5	W6	W7	Indeks	Dystans
232	Baruchowo	Kujawsko-pomorskie	0,263	0,425	0,424	0,428	0,106	0,868	0,145	2,66	43%
233	Igołomia-Wawrzeńczyce	Małopolskie	0,267	0,255	0,342	0,509	0,254	0,83	0,201	2,658	43%
234	Polanka Wielka	Małopolskie	0,279	0,241	0,419	0,378	0,286	0,702	0,352	2,657	43%
235	Święciechowa	Wielkopolskie	0,443	0,327	0,353	0,413	0,028	0,758	0,333	2,655	43%
236	Marcinowice	Dolnośląskie	0,557	0,236	0,345	0,437	0,044	0,769	0,268	2,654	43%
237	Kutno	Łódzkie	0,378	0,192	0,194	0,602	0,076	0,877	0,331	2,65	44%
238	Rudziniec	Śląskie	0,401	0,29	0,261	0,308	0,045	0,979	0,363	2,647	44%
239	Kostomłoty	Dolnośląskie	0,368	0,378	0,252	0,405	0,132	0,872	0,237	2,644	44%
240	Krzyszów	Podkarpackie	0,248	0,327	0,754	0,285	0,406	0,533	0,091	2,643	44%
241	Cegłów	Mazowieckie	0,382	0,257	0,331	0,445	0,095	0,838	0,295	2,643	44%
242	Kolbudy	Pomorskie	0,492	0,275	0,272	0,445	0,029	0,78	0,349	2,642	44%
243	Tarnowiec	Podkarpackie	0,173	0,237	0,331	0,78	0,028	0,912	0,182	2,641	44%
244	Urszulin	Lubelskie	0,203	0,275	0,624	0,421	0,308	0,656	0,154	2,641	44%
245	Maków	Łódzkie	0,273	0,212	0,767	0,204	0,304	0,635	0,245	2,64	44%
246	Skiernewice	Łódzkie	0,418	0,227	0,337	0,434	0,252	0,705	0,266	2,64	44%
247	Ożarówce	Śląskie	0,582	0,199	0,508	0,507	0,177	0,268	0,399	2,64	44%
248	Inowłódz	Łódzkie	0,468	0,166	0,639	0,383	0,279	0,436	0,267	2,638	44%
249	Lubartów	Lubelskie	0,283	0,346	0,465	0,439	0,309	0,547	0,252	2,638	44%
250	Strawczyn	Świętokrzyskie	0,204	0,24	0,522	0,362	0,417	0,714	0,179	2,638	44%
251	Bielany	Mazowieckie	0,161	0,228	0,621	0,255	0,483	0,772	0,118	2,638	44%
252	Skoroszyce	Opolskie	0,348	0,443	0,426	0,177	0,054	0,962	0,229	2,638	44%
253	Bobowo	Pomorskie	0,22	0,377	0,355	0,292	0,146	0,996	0,252	2,637	44%
254	Chełm Śląski	Śląskie	0,564	0,362	0,129	0,282	0,008	0,899	0,393	2,637	44%
255	Somianka	Mazowieckie	0,28	0,376	0,199	0,615	0,082	0,857	0,227	2,636	44%
256	Kobiór	Śląskie	0,454	0,261	0,249	0,134	0,099	0,984	0,454	2,636	44%
257	Zaniemyśl	Wielkopolskie	0,343	0,213	0,197	0,613	0,009	0,923	0,338	2,635	44%
258	Bestwina	Śląskie	0,473	0,266	0,237	0,274	0,027	0,854	0,502	2,632	44%
259	Trzyciąż	Małopolskie	0,331	0,432	0,118	0,49	0,067	0,97	0,221	2,629	44%
260	Łęka Opatowska	Wielkopolskie	0,607	0,382	0,208	0,202	0,077	0,662	0,491	2,629	44%
261	Obrzycko	Wielkopolskie	0,378	0,26	0,402	0,466	0,196	0,71	0,217	2,628	44%
262	Wisznia Mała	Dolnośląskie	0,529	0,38	0,31	0,435	0,045	0,478	0,451	2,628	44%
263	Krościenko Nad Dunajcem	Małopolskie	0,232	0,244	0,62	0,309	0,347	0,732	0,143	2,628	44%
264	Dobre	Kujawsko-pomorskie	0,296	0,373	0,229	0,388	0,149	0,998	0,195	2,627	44%
265	Zbrosławice	Śląskie	0,451	0,153	0,195	0,493	0,033	0,895	0,407	2,626	44%
266	Gorzycy	Śląskie	0,421	0,359	0,252	0,339	0,008	0,88	0,368	2,625	44%
267	Stare Bogaczowice	Dolnośląskie	0,284	0,314	0,197	0,466	0,038	1	0,324	2,623	44%
268	Lutomiersk	Łódzkie	0,42	0,349	0,164	0,377	0,007	0,972	0,333	2,622	44%
269	Teresin	Mazowieckie	0,533	0,301	0,344	0,398	0,109	0,602	0,334	2,621	44%
270	Choczewo	Pomorskie	0,468	0,438	0,202	0,5	0,011	0,892	0,111	2,621	44%
271	Jaktorów	Mazowieckie	0,617	0,455	0,329	0,311	0,092	0,555	0,261	2,621	44%
272	Waśniów	Świętokrzyskie	0,183	0,484	0,208	0,655	0,07	0,922	0,098	2,62	44%
273	Psary	Śląskie	0,54	0,347	0,356	0,332	0,112	0,381	0,553	2,62	44%
274	Dobroń	Łódzkie	0,341	0,256	0,43	0,287	0,216	0,711	0,379	2,62	44%
275	Krasieczyn	Podkarpackie	0,366	0,228	0,147	0,561	0,01	1	0,304	2,616	44%
276	Krzywca	Podkarpackie	0,272	0,23	0,484	0,567	0,05	0,928	0,083	2,615	44%
277	Dobrzyniewo Duże	Podlaskie	0,332	0,252	0,416	0,402	0,117	0,834	0,261	2,615	44%
278	Niedzwica Duża	Lubelskie	0,26	0,233	0,475	0,391	0,286	0,762	0,207	2,614	44%

Lp.	Nazwa	Województwo	W1	W2	W3	W4	W5	W6	W7	Indeks	Dystans
279	Gaszowice	Śląskie	0,39	0,243	0,237	0,292	0,085	0,985	0,381	2,613	44%
280	Wojciechowice	Świętokrzyskie	0,224	0,259	0,267	0,67	0,18	0,881	0,132	2,612	44%
281	Łubniany	Opolskie	0,357	0,197	0,303	0,289	0,167	0,9	0,401	2,612	44%
282	Walcz	Zachodniopomorskie	0,363	0,31	0,183	0,542	0,037	1	0,177	2,612	44%
283	Stare Czarnowo	Zachodniopomorskie	0,501	0,353	0,246	0,279	0,031	0,863	0,337	2,611	44%
284	Malbork	Pomorskie	0,481	0,273	0,251	0,437	0,011	0,892	0,265	2,61	44%
285	Nowa Sól	Lubuskie	0,436	0,395	0,477	0,454	0,015	0,567	0,264	2,609	44%
286	Miedzichowo	Wielkopolskie	0,445	0,318	0,317	0,457	0,01	0,872	0,189	2,607	44%
287	Strzelczki	Opolskie	0,313	0,331	0,298	0,283	0,163	0,984	0,235	2,607	44%
288	Kroczyce	Śląskie	0,294	0,167	0,342	0,42	0,283	0,862	0,239	2,606	44%
289	Włodawek	Kujawsko-pomorskie	0,341	0,242	0,429	0,508	0,089	0,701	0,295	2,606	44%
290	Przykona	Wielkopolskie	0,545	0,342	0,189	0,432	0,008	0,97	0,12	2,605	44%
291	Krotoszyce	Dolnośląskie	0,554	0,192	0,285	0,377	0,091	0,811	0,295	2,605	44%
292	Liw	Mazowieckie	0,444	0,25	0,428	0,297	0,02	0,95	0,215	2,605	44%
293	Chrzypsko Wielkie	Wielkopolskie	0,38	0,334	0,288	0,308	0,044	0,908	0,34	2,603	45%
294	Czarnia	Mazowieckie	0,237	0,367	0,462	0,345	0,181	0,962	0,048	2,602	45%
295	Lubiszyn	Lubuskie	0,413	0,285	0,338	0,378	0,049	0,92	0,218	2,602	45%
296	Pałacznica	Małopolskie	0,171	0,174	0,692	0,205	0,467	0,824	0,068	2,601	45%
297	Popielów	Opolskie	0,342	0,341	0,344	0,304	0,175	0,832	0,263	2,61	45%
298	Tworóg	Śląskie	0,4	0,236	0,337	0,363	0,119	0,851	0,295	2,6	45%
299	Janów Podlaski	Lubelskie	0,272	0,332	0,505	0,258	0,104	1	0,131	2,6	45%
300	Wodzisław	Świętokrzyskie	0,28	0,248	0,386	0,476	0,235	0,839	0,136	2,599	45%
301	Grudziądz	Kujawsko-pomorskie	0,468	0,339	0,37	0,5	0,096	0,536	0,288	2,598	45%
302	Trzebownik	Podkarpackie	0,531	0,309	0,294	0,365	0,043	0,793	0,258	2,592	45%
303	Łomża	Podlaskie	0,34	0,357	0,302	0,393	0,052	0,851	0,292	2,586	45%
304	Oświęcim	Małopolskie	0,439	0,221	0,163	0,368	0,023	0,881	0,493	2,586	45%
305	Łękawica	Śląskie	0,3	0,24	0,353	0,329	0,352	0,738	0,275	2,586	45%
306	Oleśnica	Dolnośląskie	0,478	0,282	0,259	0,579	0,025	0,633	0,328	2,583	45%
307	Michałów	Świętokrzyskie	0,17	0,316	0,386	0,331	0,272	0,986	0,123	2,583	45%
308	Blizanów	Wielkopolskie	0,352	0,296	0,294	0,444	0,038	0,809	0,344	2,577	45%
309	Jarosław	Podkarpackie	0,256	0,339	0,306	0,528	0,02	0,913	0,213	2,574	45%
310	Bledzew	Lubuskie	0,376	0,28	0,186	0,465	0,121	1	0,143	2,572	45%
311	Rychliki	Warmińsko-mazurskie	0,333	0,256	0,388	0,652	0,028	0,831	0,083	2,571	45%
312	Mieścisko	Wielkopolskie	0,391	0,193	0,274	0,588	0,017	0,912	0,194	2,57	45%
313	Purda	Warmińsko-mazurskie	0,427	0,267	0,376	0,444	0,197	0,599	0,26	2,57	45%
314	Żukowice	Dolnośląskie	0,608	0,378	0,239	0,328	0,028	0,831	0,157	2,569	45%
315	Bolimów	Łódzkie	0,32	0,193	0,302	0,581	0,071	0,839	0,262	2,568	45%
316	Piekoszów	Świętokrzyskie	0,371	0,308	0,326	0,344	0,146	0,822	0,249	2,565	45%
317	Kunice	Dolnośląskie	0,565	0,16	0,22	0,457	0,045	0,642	0,476	2,564	45%
318	Końskowola	Lubelskie	0,322	0,238	0,451	0,233	0,214	0,836	0,269	2,563	45%
319	Kościerzyna	Pomorskie	0,379	0,306	0,334	0,309	0,078	0,966	0,192	2,563	45%
320	Górowo Iławeckie	Warmińsko-mazurskie	0,302	0,375	0,248	0,51	0,088	0,939	0,097	2,56	45%
321	Osiek Mały	Wielkopolskie	0,447	0,338	0,287	0,385	0,008	0,921	0,175	2,56	45%
322	Raków	Świętokrzyskie	0,286	0,197	0,605	0,218	0,542	0,574	0,137	2,559	45%
323	Skąpe	Lubuskie	0,465	0,31	0,247	0,409	0,011	0,873	0,244	2,558	45%
324	Sławatycze	Lubelskie	0,225	0,129	0,512	0,233	0,495	0,868	0,098	2,558	45%
325	Daszyna	Łódzkie	0,369	0,408	0,468	0,5	0,361	0,357	0,093	2,558	45%

Lp.	Nazwa	Województwo	W1	W2	W3	W4	W5	W6	W7	Indeks	Dystans
326	Manowo	Zachodniopomorskie	0,406	0,337	0,226	0,424	0,124	0,713	0,328	2,557	45%
327	Wiśniowa	Małopolskie	0,141	0,238	0,509	0,444	0,279	0,722	0,225	2,557	45%
328	Pniewy	Mazowieckie	0,444	0,329	0,197	0,447	0,045	0,861	0,231	2,555	46%
329	Garwolin	Mazowieckie	0,388	0,259	0,285	0,361	0,061	0,864	0,337	2,555	46%
330	Sokoły	Podlaskie	0,42	0,277	0,418	0,343	0,044	0,918	0,133	2,554	46%
331	Jeleniewo	Podlaskie	0,338	0,298	0,277	0,52	0,097	0,818	0,205	2,553	46%
332	Sławno	Zachodniopomorskie	0,263	0,26	0,466	0,455	0,287	0,679	0,144	2,552	46%
333	Świerklany	Śląskie	0,498	0,25	0,24	0,231	0,007	0,971	0,354	2,551	46%
334	Radziłów	Podlaskie	0,217	0,374	0,475	0,534	0,062	0,857	0,032	2,55	46%
335	Zagrodno	Dolnośląskie	0,492	0,333	0,19	0,321	0,037	0,989	0,186	2,549	46%
336	Terespól	Lubelskie	0,507	0,583	0,045	0,244	0,015	0,984	0,17	2,548	46%
337	Kobyłanka	Zachodniopomorskie	0,562	0,414	0,216	0,49	0,014	0,424	0,426	2,547	46%
338	Obrazów	Świętokrzyskie	0,159	0,197	0,373	0,552	0,209	0,889	0,16	2,539	46%
339	Bakałarzewo	Podlaskie	0,351	0,268	0,27	0,435	0,094	1	0,12	2,537	46%
340	Warta Bolesławiecka	Dolnośląskie	0,381	0,233	0,185	0,516	0,006	0,994	0,224	2,537	46%
341	Wiązowna	Mazowieckie	0,575	0,269	0,35	0,399	0,041	0,419	0,483	2,537	46%
342	Rybno	Mazowieckie	0,376	0,24	0,366	0,33	0,116	0,894	0,214	2,535	46%
343	Trąbki Wielkie	Pomorskie	0,298	0,22	0,371	0,449	0,295	0,674	0,228	2,535	46%
344	Krzemieniewo	Wielkopolskie	0,207	0,328	0,36	0,315	0,176	0,947	0,203	2,534	46%
345	Goleszów	Śląskie	0,401	0,27	0,229	0,295	0,015	0,97	0,353	2,533	46%
346	Krasnopol	Podlaskie	0,338	0,327	0,305	0,374	0,073	1	0,114	2,53	46%
347	Stryków	Małopolskie	0,363	0,207	0,42	0,315	0,268	0,731	0,223	2,527	46%
348	Wola Krzysztoporska	Łódzkie	0,464	0,38	0,268	0,396	0,006	0,805	0,206	2,524	46%
349	Chełmiec	Małopolskie	0,332	0,275	0,233	0,491	0,078	0,812	0,303	2,524	46%
350	Brody	Świętokrzyskie	0,275	0,167	0,561	0,303	0,323	0,686	0,208	2,524	46%
351	Paprotnia	Mazowieckie	0,315	0,202	0,447	0,269	0,318	0,843	0,128	2,521	46%
352	Lubsza	Opolskie	0,348	0,281	0,107	0,42	0,025	1	0,339	2,52	46%
353	Babice	Małopolskie	0,39	0,208	0,201	0,314	0,091	0,897	0,419	2,52	46%
354	Kaczory	Wielkopolskie	0,426	0,371	0,213	0,279	0,065	0,798	0,368	2,519	46%
355	Gniezno	Wielkopolskie	0,416	0,315	0,346	0,56	0,027	0,523	0,331	2,517	46%
356	Jabłonna Łacka	Mazowieckie	0,283	0,353	0,266	0,443	0,01	0,989	0,173	2,517	46%
357	Puchaczów	Lubelskie	0,631	0,388	0,2	0,119	0,158	0,897	0,124	2,516	46%
358	Tarnów	Małopolskie	0,424	0,235	0,126	0,645	0,018	0,679	0,389	2,516	46%
359	Czerniewice	Łódzkie	0,262	0,386	0,386	0,337	0,184	0,797	0,164	2,516	46%
360	Kwidzyn	Pomorskie	0,451	0,317	0,267	0,497	0,083	0,624	0,275	2,513	46%
361	Kłaj	Małopolskie	0,453	0,144	0,411	0,263	0,181	0,707	0,351	2,511	46%
362	Widawa	Łódzkie	0,305	0,358	0,333	0,323	0,1	0,821	0,268	2,507	47%
363	Kazimierz Biskupi	Wielkopolskie	0,518	0,18	0,28	0,358	0,019	0,829	0,322	2,506	47%
364	Ochotnica Dolna	Małopolskie	0,309	0,143	0,314	0,573	0,175	0,816	0,175	2,504	47%
365	Sejny	Podlaskie	0,422	0,267	0,268	0,386	0,013	1	0,147	2,502	47%
366	Krynice	Lubelskie	0,154	0,218	0,522	0,544	0,157	0,797	0,106	2,499	47%
367	Wieliszew	Mazowieckie	0,491	0,203	0,297	0,339	0,146	0,65	0,371	2,498	47%
368	Hyżne	Podkarpackie	0,118	0,241	0,608	0,288	0,323	0,781	0,139	2,498	47%
369	Jawornik Polski	Podkarpackie	0,083	0,202	0,561	0,622	0,342	0,59	0,096	2,496	47%
370	Stare Juchy	Warmińsko-mazurskie	0,227	0,281	0,278	0,399	0,344	0,875	0,091	2,496	47%
371	Drzycim	Kujawsko-pomorskie	0,355	0,262	0,349	0,306	0,142	0,884	0,197	2,495	47%
372	Dołhobyczów	Lubelskie	0,196	0,33	0,344	0,414	0,241	0,871	0,098	2,494	47%

Lp.	Nazwa	Województwo	W1	W2	W3	W4	W5	W6	W7	Indeks	Dystans
373	Niemce	Lubelskie	0,313	0,188	0,292	0,365	0,268	0,686	0,382	2,494	47%
374	Raciąż	Mazowieckie	0,28	0,384	0,28	0,348	0,046	1	0,156	2,493	47%
375	Siedlce	Mazowieckie	0,414	0,31	0,248	0,427	0,019	0,707	0,367	2,492	47%
376	Strzyżewice	Lubelskie	0,194	0,246	0,592	0,34	0,301	0,617	0,202	2,491	47%
377	Poczesna	Śląskie	0,56	0,331	0,123	0,378	0,008	0,742	0,346	2,489	47%
378	Końbiew	Mazowieckie	0,444	0,24	0,203	0,298	0,005	0,97	0,329	2,488	47%
379	Ruda-Huta	Lubelskie	0,081	0,301	0,496	0,476	0,265	0,777	0,092	2,488	47%
380	Rudnik	Lubelskie	0,201	0,27	0,422	0,348	0,273	0,914	0,059	2,486	47%
381	Janów	Śląskie	0,349	0,261	0,431	0,255	0,252	0,7	0,238	2,486	47%
382	Liszki	Małopolskie	0,431	0,287	0,195	0,407	0,06	0,706	0,393	2,48	47%
383	Lipno	Wielkopolskie	0,411	0,274	0,285	0,407	0,033	0,779	0,288	2,477	47%
384	Inowrocław	Kujawsko-pomorskie	0,485	0,229	0,227	0,38	0,041	0,756	0,36	2,477	47%
385	Godzianów	Łódzkie	0,359	0,265	0,449	0,205	0,037	0,928	0,234	2,476	47%
386	Lubenia	Podkarpackie	0,249	0,25	0,245	0,515	0,132	0,875	0,211	2,476	47%
387	Rzeczniów	Mazowieckie	0,279	0,262	0,639	0,273	0,114	0,785	0,124	2,476	47%
388	Jordanów Śląski	Dolnośląskie	0,403	0,264	0,188	0,328	0,132	0,896	0,262	2,474	47%
389	Charsznica	Małopolskie	0,35	0,189	0,29	0,397	0,15	0,89	0,207	2,474	47%
390	Gilowice	Śląskie	0,385	0,209	0,243	0,44	0,166	0,741	0,288	2,471	47%
391	Zamość	Lubelskie	0,263	0,306	0,232	0,543	0,077	0,759	0,289	2,469	47%
392	Płońsk	Mazowieckie	0,384	0,333	0,121	0,576	0,017	0,823	0,215	2,469	47%
393	Brudzew	Wielkopolskie	0,447	0,421	0,143	0,243	0,044	0,978	0,19	2,465	47%
394	Wróblew	Łódzkie	0,399	0,271	0,434	0,172	0,125	0,847	0,217	2,464	47%
395	Jemielnica	Opolskie	0,228	0,421	0,291	0,249	0,071	0,96	0,243	2,462	48%
396	Godów	Śląskie	0,363	0,272	0,301	0,198	0,103	0,792	0,431	2,459	48%
397	Brzeźnica	Małopolskie	0,224	0,309	0,318	0,477	0,101	0,776	0,253	2,458	48%
398	Ładzice	Łódzkie	0,355	0,364	0,314	0,281	0,011	0,891	0,241	2,456	48%
399	Kowiesy	Łódzkie	0,248	0,329	0,499	0,449	0,131	0,577	0,223	2,455	48%
400	Świlcza	Podkarpackie	0,312	0,207	0,317	0,428	0,072	0,861	0,258	2,455	48%
401	Klembów	Mazowieckie	0,4	0,308	0,428	0,41	0,009	0,625	0,276	2,454	48%
402	Troszyn	Mazowieckie	0,282	0,196	0,581	0,382	0,032	0,808	0,172	2,453	48%
403	Lipie	Śląskie	0,396	0,286	0,182	0,226	0,153	0,764	0,447	2,453	48%
404	Mstów	Śląskie	0,369	0,243	0,213	0,304	0,029	0,898	0,397	2,453	48%
405	Zaleszany	Podkarpackie	0,308	0,246	0,234	0,598	0,016	0,786	0,264	2,451	48%
406	Wysokie	Lubelskie	0,189	0,279	0,494	0,239	0,246	0,922	0,082	2,45	48%
407	Lubicz	Kujawsko-pomorskie	0,408	0,226	0,245	0,509	0,103	0,578	0,381	2,449	48%
408	Lesznów	Mazowieckie	0,561	0,215	0,275	0,418	0,013	0,433	0,533	2,449	48%
409	Radecznica	Lubelskie	0,131	0,219	0,605	0,236	0,211	0,924	0,123	2,447	48%
410	Braniewo	Warmińsko-mazurskie	0,287	0,261	0,115	0,712	0,015	0,911	0,145	2,446	48%
411	Klonowa	Łódzkie	0,158	0,187	0,399	0,25	0,321	1	0,13	2,446	48%
412	Biłgoraj	Lubelskie	0,18	0,284	0,311	0,592	0,099	0,845	0,132	2,442	48%
413	Jaślicka	Podkarpackie	0,172	0,119	0,407	0,398	0,284	1	0,062	2,442	48%
414	Przemysł	Podkarpackie	0,352	0,26	0,148	0,508	0,016	0,92	0,237	2,442	48%
415	Zebrzydowice	Śląskie	0,301	0,304	0,136	0,324	0,083	0,915	0,379	2,442	48%
416	Pyszcznica	Podkarpackie	0,317	0,262	0,282	0,331	0,024	0,889	0,338	2,441	48%
417	Jabłoń	Lubelskie	0,073	0,239	0,408	0,7	0,39	0,55	0,081	2,441	48%
418	Nawojowa	Małopolskie	0,211	0,262	0,236	0,37	0,079	1	0,281	2,438	48%
419	Jejkowice	Śląskie	0,384	0,272	0,199	0,165	0,094	0,934	0,39	2,437	48%

Lp.	Nazwa	Województwo	W1	W2	W3	W4	W5	W6	W7	Indeks	Dystans
420	Kluczewsko	Świętokrzyskie	0,197	0,236	0,402	0,233	0,41	0,856	0,103	2,437	48%
421	Kołaczkowo	Wielkopolskie	0,223	0,315	0,29	0,364	0,068	1	0,175	2,434	48%
422	Malanów	Wielkopolskie	0,373	0,248	0,403	0,205	0,264	0,746	0,194	2,433	48%
423	Chłopice	Podkarpackie	0,247	0,297	0,392	0,252	0,227	0,897	0,121	2,433	48%
424	Kuślin	Wielkopolskie	0,341	0,28	0,334	0,256	0,168	0,842	0,213	2,432	48%
425	Latowicz	Mazowieckie	0,372	0,295	0,42	0,31	0,023	0,836	0,175	2,431	48%
426	Szczurowa	Małopolskie	0,257	0,262	0,384	0,37	0,203	0,798	0,157	2,43	48%
427	Godziesze Wielkie	Wielkopolskie	0,259	0,267	0,338	0,312	0,131	0,893	0,23	2,429	48%
428	Lipinki	Małopolskie	0,13	0,233	0,411	0,361	0,308	0,847	0,139	2,429	48%
429	Papowo Biskupie	Kujawsko-pomorskie	0,185	0,373	0,239	0,372	0,155	0,978	0,127	2,429	48%
430	Żabia Wola	Mazowieckie	0,537	0,222	0,097	0,529	0,006	0,615	0,423	2,429	48%
431	Zagnańsk	Świętokrzyskie	0,341	0,319	0,442	0,225	0,138	0,612	0,351	2,428	48%
432	Pawłosiów	Podkarpackie	0,32	0,26	0,127	0,472	0,059	0,929	0,261	2,427	48%
433	Mszana	Śląskie	0,543	0,182	0,263	0,217	0,027	0,862	0,332	2,426	48%
434	Chelm	Lubelskie	0,273	0,34	0,288	0,407	0,149	0,729	0,24	2,425	48%
435	Dobrzeń Wielki	Opolskie	0,324	0,278	0,219	0,257	0,072	0,996	0,278	2,424	48%
436	Wojaszówka	Podkarpackie	0,138	0,229	0,543	0,296	0,255	0,766	0,198	2,424	48%
437	Buczek	Łódzkie	0,422	0,356	0,06	0,295	0,02	0,994	0,277	2,423	48%
438	Jeziora Wielkie	Kujawsko-pomorskie	0,375	0,221	0,102	0,563	0,012	0,988	0,163	2,423	48%
439	Wilków	Lubelskie	0,151	0,24	0,448	0,302	0,291	0,893	0,098	2,423	48%
440	Zławieś Wielka	Kujawsko-pomorskie	0,367	0,238	0,292	0,322	0,098	0,726	0,376	2,418	48%
441	Borowa	Podkarpackie	0,271	0,176	0,302	0,563	0,06	0,838	0,207	2,415	49%
442	Górno	Świętokrzyskie	0,17	0,182	0,545	0,377	0,319	0,612	0,21	2,415	49%
443	Małdyty	Warmińsko-mazurskie	0,238	0,334	0,249	0,489	0,02	0,914	0,17	2,414	49%
444	Wąsosz	Podlaskie	0,256	0,383	0,318	0,373	0,028	1	0,055	2,413	49%
445	Miłkowice	Dolnośląskie	0,399	0,254	0,271	0,561	0,032	0,572	0,325	2,413	49%
446	Żelechlinek	Łódzkie	0,143	0,294	0,457	0,3	0,255	0,809	0,154	2,411	49%
447	Piaski	Wielkopolskie	0,375	0,274	0,137	0,412	0,007	0,955	0,25	2,41	49%
448	Baranowo	Mazowieckie	0,163	0,42	0,254	0,428	0,021	1	0,122	2,407	49%
449	Gołuchów	Wielkopolskie	0,366	0,26	0,27	0,481	0,06	0,672	0,294	2,402	49%
450	Filipów	Podlaskie	0,233	0,371	0,22	0,42	0,135	0,937	0,085	2,401	49%
451	Nowa Sucha	Mazowieckie	0,323	0,311	0,247	0,264	0,228	0,797	0,231	2,401	49%
452	Węgierska Górka	Śląskie	0,295	0,285	0,254	0,341	0,023	0,908	0,293	2,399	49%
453	Harasiuki	Podkarpackie	0,186	0,228	0,277	0,572	0,152	0,891	0,093	2,398	49%
454	Skórzec	Mazowieckie	0,286	0,284	0,366	0,458	0,011	0,724	0,27	2,398	49%
455	Kiwity	Warmińsko-mazurskie	0,263	0,177	0,14	0,572	0,187	0,946	0,114	2,398	49%
456	Dolice	Zachodniopomorskie	0,219	0,314	0,301	0,47	0,072	0,863	0,158	2,398	49%
457	Krzczonów	Lubelskie	0,225	0,27	0,357	0,235	0,226	0,964	0,12	2,397	49%
458	Jasło	Podkarpackie	0,211	0,181	0,166	0,634	0,03	0,954	0,221	2,397	49%
459	Łagiewniki	Dolnośląskie	0,434	0,269	0,163	0,371	0,033	0,88	0,247	2,396	49%
460	Zakrzew	Mazowieckie	0,254	0,382	0,329	0,423	0,007	0,757	0,245	2,396	49%
461	Drwinia	Małopolskie	0,137	0,247	0,459	0,24	0,506	0,607	0,2	2,396	49%
462	Markłowice	Śląskie	0,559	0,324	0,081	0,12	0,01	0,982	0,32	2,396	49%
463	Lichnowy	Pomorskie	0,209	0,195	0,305	0,403	0,313	0,808	0,162	2,395	49%
464	Iwierzycy	Podkarpackie	0,223	0,211	0,428	0,274	0,177	0,853	0,229	2,395	49%
465	Biała Podlaska	Lubelskie	0,236	0,325	0,151	0,48	0,024	0,948	0,23	2,395	49%
466	Bełchatów	Łódzkie	0,459	0,298	0,154	0,344	0,037	0,695	0,407	2,395	49%

Lp.	Nazwa	Województwo	W1	W2	W3	W4	W5	W6	W7	Indeks	Dystans
467	Klukowo	Podlaskie	0,182	0,311	0,209	0,361	0,135	0,998	0,197	2,394	49%
468	Dobroszyce	Dolnośląskie	0,529	0,234	0,227	0,311	0,009	0,8	0,285	2,394	49%
469	Wola Uhruska	Lubelskie	0,083	0,316	0,474	0,441	0,217	0,746	0,118	2,394	49%
470	Dębowa Łąka	Kujawsko-pomorskie	0,323	0,274	0,51	0,43	0,067	0,705	0,086	2,394	49%
471	Białobrzegi	Podkarpackie	0,262	0,305	0,13	0,424	0,076	1	0,194	2,391	49%
472	Krościenko Wyżne	Podkarpackie	0,279	0,251	0,144	0,419	0,011	0,988	0,297	2,389	49%
473	Nowy Targ	Małopolskie	0,132	0,317	0,424	0,49	0,196	0,713	0,116	2,388	49%
474	Kluki	Łódzkie	0,384	0,194	0,177	0,283	0,012	0,994	0,343	2,387	49%
475	Nieborów	Łódzkie	0,295	0,298	0,192	0,284	0,054	0,934	0,331	2,387	49%
476	Herby	Śląskie	0,445	0,196	0,287	0,329	0,057	0,792	0,28	2,386	49%
477	Hażlach	Śląskie	0,35	0,205	0,225	0,31	0,061	0,928	0,307	2,386	49%
478	Elk	Warmińsko-mazurskie	0,519	0,254	0,291	0,436	0,034	0,562	0,289	2,385	49%
479	Sieradz	Łódzkie	0,387	0,235	0,253	0,322	0,012	0,889	0,289	2,385	49%
480	Konarzyny	Pomorskie	0,296	0,277	0,243	0,293	0,088	0,896	0,292	2,384	49%
481	Czerwinka	Mazowieckie	0,296	0,236	0,187	0,454	0,117	0,971	0,123	2,384	49%
482	Radymno	Podkarpackie	0,348	0,331	0,266	0,344	0,063	0,916	0,117	2,384	49%
483	Fałków	Świętokrzyskie	0,158	0,319	0,322	0,26	0,299	0,883	0,144	2,384	49%
484	Świętajno	Warmińsko-mazurskie	0,2	0,261	0,292	0,502	0,158	0,879	0,09	2,383	49%
485	Żożynia	Podkarpackie	0,325	0,345	0,183	0,338	0	0,834	0,358	2,382	49%
486	Wadowice Górne	Podkarpackie	0,223	0,308	0,357	0,281	0,187	0,823	0,203	2,381	49%
487	Dzierżoniów	Dolnośląskie	0,355	0,311	0,219	0,392	0,054	0,78	0,27	2,38	49%
488	Żółkiewka	Lubelskie	0,053	0,223	0,471	0,3	0,426	0,783	0,125	2,38	49%
489	Stary Brus	Lubelskie	0,047	0,184	0,316	0,455	0,288	1	0,089	2,38	49%
490	Solec-Zdrój	Świętokrzyskie	0,202	0,314	0,554	0,318	0,399	0,452	0,14	2,38	49%
491	Kamieniec	Wielkopolskie	0,334	0,343	0,175	0,29	0,013	1	0,224	2,38	49%
492	Joniec	Mazowieckie	0,391	0,209	0,185	0,283	0,175	0,949	0,187	2,379	49%
493	Puńsk	Podlaskie	0,229	0,217	0,574	0,208	0,559	0,484	0,108	2,379	49%
494	Komprachcice	Opolskie	0,355	0,026	0,283	0,199	0,227	0,926	0,364	2,379	49%
495	Radzanów	Mazowieckie	0,295	0,324	0,114	0,262	0,052	0,928	0,404	2,378	49%
496	Włodawa	Lubelskie	0,349	0,227	0,328	0,392	0,143	0,765	0,172	2,377	49%
497	Turek	Wielkopolskie	0,339	0,292	0,055	0,442	0,011	0,92	0,319	2,376	49%
498	Belsk Duży	Mazowieckie	0,493	0,341	0,289	0,116	0,01	0,936	0,193	2,376	49%
499	Wyry	Śląskie	0,468	0,171	0,28	0,37	0,005	0,632	0,451	2,376	49%
500	Krasne	Podkarpackie	0,413	0,167	0,228	0,329	0,221	0,702	0,316	2,375	49%
501	Dłutów	Łódzkie	0,308	0,29	0,276	0,289	0,054	0,841	0,318	2,375	49%
502	Mściwojów	Dolnośląskie	0,454	0,232	0,202	0,352	0,056	0,795	0,284	2,375	49%
503	Głowno	Łódzkie	0,238	0,228	0,221	0,481	0,042	0,955	0,208	2,374	49%
504	Besko	Podkarpackie	0,165	0,226	0,351	0,422	0,248	0,839	0,123	2,374	49%
505	Majdan Królewski	Podkarpackie	0,081	0,39	0,283	0,499	0,008	1	0,112	2,374	49%
506	Świdnica	Dolnośląskie	0,503	0,295	0,225	0,449	0,05	0,494	0,357	2,374	49%
507	Bolesławiec	Łódzkie	0,231	0,273	0,099	0,677	0,015	0,879	0,2	2,373	49%
508	Łodygowice	Śląskie	0,395	0,326	0,118	0,402	0,035	0,728	0,37	2,373	49%
509	Nowy Kawęczyn	Łódzkie	0,382	0,308	0,224	0,296	0,027	0,868	0,266	2,372	49%
510	Sadowie	Świętokrzyskie	0,241	0,268	0,353	0,328	0,23	0,777	0,175	2,371	49%
511	Mokobody	Mazowieckie	0,136	0,331	0,31	0,311	0,216	0,938	0,128	2,37	49%
512	Doruchów	Wielkopolskie	0,23	0,203	0,203	0,623	0,162	0,82	0,128	2,369	49%
513	Siennica Różana	Lubelskie	0,187	0,267	0,363	0,312	0,221	0,858	0,161	2,368	50%

Lp.	Nazwa	Województwo	W1	W2	W3	W4	W5	W6	W7	Indeks	Dystans
514	Jadów	Mazowieckie	0,235	0,289	0,251	0,369	0	1	0,225	2,368	50%
515	Puck	Pomorskie	0,342	0,203	0,265	0,481	0,064	0,832	0,18	2,367	50%
516	Narewka	Podlaskie	0,486	0,239	0,361	0,273	0,088	0,763	0,158	2,366	50%
517	Złotniki Kujawskie	Kujawsko-pomorskie	0,311	0,279	0,287	0,326	0,064	0,895	0,204	2,366	50%
518	Kurów	Lubelskie	0,313	0,282	0,26	0,35	0,051	0,914	0,193	2,362	50%
519	Wiśniewo	Mazowieckie	0,36	0,18	0,182	0,469	0,017	1	0,153	2,361	50%
520	Żurawica	Podkarpackie	0,313	0,23	0,217	0,359	0,038	1	0,204	2,361	50%
521	Krypno	Podlaskie	0,187	0,275	0,447	0,418	0,196	0,758	0,081	2,361	50%
522	Łańcut	Podkarpackie	0,27	0,23	0,316	0,294	0,096	0,932	0,221	2,359	50%
523	Dębowiec	Śląskie	0,427	0,278	0,139	0,217	0,029	0,971	0,297	2,358	50%
524	Dubeninki	Warmińsko-mazurskie	0,255	0,252	0,354	0,538	0,06	0,793	0,105	2,356	50%
525	Stolno	Kujawsko-pomorskie	0,35	0,318	0,208	0,252	0,091	0,844	0,292	2,354	50%
526	Gowarczów	Świętokrzyskie	0,178	0,338	0,235	0,335	0,068	1	0,2	2,354	50%
527	Sadki	Kujawsko-pomorskie	0,218	0,361	0,171	0,445	0,062	0,92	0,177	2,354	50%
528	Kalinowo	Warmińsko-mazurskie	0,315	0,233	0,333	0,361	0,103	0,925	0,084	2,353	50%
529	Turawa	Opolskie	0,432	0,288	0,123	0,289	0,011	0,874	0,337	2,353	50%
530	Sosnowica	Lubelskie	0,209	0,198	0,503	0,2	0,298	0,803	0,141	2,352	50%
531	Łąck	Mazowieckie	0,475	0,226	0,131	0,329	0,02	0,883	0,287	2,351	50%
532	Bieliny	Świętokrzyskie	0,151	0,178	0,439	0,302	0,388	0,726	0,165	2,35	50%
533	Siedlec	Wielkopolskie	0,312	0,358	0,174	0,285	0,016	0,878	0,327	2,348	50%
534	Gomunice	Łódzkie	0,327	0,172	0,348	0,218	0,184	0,778	0,321	2,347	50%
535	Dwikozy	Świętokrzyskie	0,201	0,205	0,225	0,828	0,098	0,632	0,157	2,347	50%
536	Unisław	Kujawsko-pomorskie	0,205	0,288	0,308	0,334	0,237	0,804	0,171	2,346	50%
537	Kocierzew Południowy	Łódzkie	0,169	0,19	0,239	0,608	0,057	0,969	0,114	2,345	50%
538	Cedry Wielkie	Pomorskie	0,514	0,172	0,446	0,516	0,129	0,377	0,19	2,344	50%
539	Ilawa	Warmińsko-mazurskie	0,312	0,278	0,219	0,498	0,022	0,749	0,265	2,343	50%
540	Sułoszowa	Małopolskie	0,192	0,347	0,185	0,304	0,174	0,96	0,181	2,343	50%
541	Żarnowiec	Śląskie	0,169	0,278	0,38	0,375	0,013	0,972	0,155	2,342	50%
542	Opinogóra Górna	Mazowieckie	0,303	0,363	0,214	0,385	0,074	0,845	0,158	2,342	50%
543	Sanok	Podkarpackie	0,24	0,256	0,264	0,482	0,09	0,847	0,164	2,342	50%
544	Radomsko	Łódzkie	0,374	0,2	0,182	0,234	0,117	0,968	0,267	2,341	50%
545	Włoszakowice	Wielkopolskie	0,397	0,32	0,189	0,394	0,024	0,75	0,268	2,341	50%
546	Kochanowice	Śląskie	0,292	0,189	0,441	0,156	0,21	0,852	0,199	2,34	50%
547	Sośnie	Wielkopolskie	0,228	0,306	0,225	0,347	0,063	0,993	0,176	2,338	50%
548	Tomaszów Lubelski	Lubelskie	0,221	0,259	0,364	0,428	0,095	0,812	0,16	2,337	50%
549	Brzuze	Kujawsko-pomorskie	0,171	0,33	0,368	0,27	0,15	0,924	0,124	2,337	50%
550	Sabnie	Mazowieckie	0,374	0,334	0,18	0,347	0,015	0,846	0,24	2,337	50%
551	Radzyń Podlaski	Lubelskie	0,153	0,179	0,426	0,289	0,284	0,85	0,156	2,337	50%
552	Pietrowice Wielkie	Śląskie	0,522	0,327	0,187	0,178	0,114	0,804	0,206	2,337	50%
553	Oksa	Świętokrzyskie	0,084	0,32	0,202	0,274	0,36	1	0,095	2,335	50%
554	Wąpielsk	Kujawsko-pomorskie	0,152	0,279	0,581	0,288	0,241	0,699	0,095	2,335	50%
555	Kamienna Góra	Dolnośląskie	0,375	0,226	0,232	0,323	0,029	0,881	0,269	2,334	50%
556	Gródek	Podlaskie	0,431	0,323	0,29	0,356	0,104	0,616	0,214	2,333	50%
557	Sadlinki	Pomorskie	0,202	0,376	0,157	0,406	0,096	0,938	0,157	2,331	50%
558	Kamienica Polska	Śląskie	0,349	0,142	0,395	0,261	0,268	0,543	0,374	2,331	50%
559	Przeworsk	Podkarpackie	0,195	0,271	0,221	0,409	0,044	1	0,191	2,33	50%
560	Lutowiska	Podkarpackie	0,542	0,071	0,286	0,07	0,216	0,953	0,191	2,33	50%

Lp.	Nazwa	Województwo	W1	W2	W3	W4	W5	W6	W7	Indeks	Dystans
561	Zduńska Wola	łódzkie	0,34	0,266	0,24	0,28	0,049	0,867	0,287	2,329	50%
562	Rawa Mazowiecka	łódzkie	0,421	0,252	0,158	0,336	0,052	0,868	0,243	2,329	50%
563	Ozorków	łódzkie	0,467	0,246	0,098	0,28	0,069	0,904	0,265	2,329	50%
564	Kijewo Królewskie	Kujawsko-pomorskie	0,283	0,307	0,283	0,333	0,013	0,931	0,178	2,327	50%
565	Stary Zamość	Lubelskie	0,183	0,254	0,4	0,406	0,225	0,736	0,124	2,327	50%
566	Choceń	Kujawsko-pomorskie	0,202	0,279	0,278	0,449	0,115	0,864	0,14	2,326	50%
567	Lisków	Wielkopolskie	0,214	0,267	0,409	0,405	0,066	0,806	0,159	2,326	50%
568	Przesmyki	Mazowieckie	0,162	0,277	0,355	0,231	0,275	0,925	0,099	2,325	50%
569	Chojnów	Dolnośląskie	0,465	0,229	0,235	0,392	0,04	0,691	0,274	2,324	50%
570	Giby	Podlaskie	0,402	0,339	0,233	0,369	0,054	0,72	0,207	2,324	50%
571	Siepraw	Małopolskie	0,388	0,214	0,23	0,288	0,048	0,822	0,335	2,323	50%
572	Trzcina	Wielkopolskie	0,358	0,201	0,346	0,281	0,211	0,705	0,221	2,323	50%
573	Łuków	Lubelskie	0,187	0,258	0,226	0,348	0,12	0,993	0,191	2,323	50%
574	Wągrowiec	Wielkopolskie	0,228	0,262	0,361	0,453	0,031	0,828	0,16	2,323	50%
575	Pluźnica	Kujawsko-pomorskie	0,32	0,28	0,221	0,493	0,262	0,625	0,122	2,322	50%
576	Kulesze Kościelne	Podlaskie	0,229	0,253	0,223	0,415	0,069	1	0,133	2,322	50%
577	Haczów	Podkarpackie	0,138	0,328	0,249	0,374	0,119	0,937	0,176	2,321	51%
578	Sońsk	Mazowieckie	0,252	0,353	0,238	0,311	0,04	0,889	0,238	2,321	51%
579	Ciepielów	Mazowieckie	0,215	0,401	0,276	0,392	0,064	0,867	0,104	2,32	51%
580	Załużki	Mazowieckie	0,349	0,207	0,267	0,223	0,19	0,856	0,226	2,319	51%
581	Ropa	Małopolskie	0,095	0,232	0,323	0,352	0,298	0,941	0,078	2,318	51%
582	Korytnica	Mazowieckie	0,384	0,311	0,166	0,283	0,013	1	0,162	2,318	51%
583	Sędziejowice	łódzkie	0,206	0,173	0,367	0,24	0,275	0,83	0,227	2,317	51%
584	Stara Kornica	Mazowieckie	0,185	0,214	0,388	0,131	0,285	1	0,113	2,316	51%
585	Jedlnia-Letnisko	Mazowieckie	0,298	0,241	0,198	0,388	0,008	0,857	0,325	2,315	51%
586	Niegostawice	Lubuskie	0,47	0,135	0,319	0,398	0,242	0,598	0,152	2,314	51%
587	Bielsk Podlaski	Podlaskie	0,379	0,307	0,342	0,291	0,036	0,745	0,214	2,314	51%
588	Nur	Mazowieckie	0,385	0,286	0,367	0,352	0,004	0,744	0,174	2,314	51%
589	Kotlin	Wielkopolskie	0,307	0,24	0,303	0,303	0,133	0,812	0,215	2,312	51%
590	Grodzisko Dolne	Podkarpackie	0,174	0,235	0,193	0,535	0,052	0,832	0,291	2,312	51%
591	Cieptowody	Dolnośląskie	0,589	0,165	0,023	0,237	0,086	0,969	0,243	2,312	51%
592	Lubichowo	Pomorskie	0,266	0,209	0,308	0,402	0,019	0,926	0,18	2,311	51%
593	Grodziec	Wielkopolskie	0,089	0,231	0,374	0,351	0,177	0,957	0,131	2,31	51%
594	Moszczenica	łódzkie	0,363	0,29	0,365	0,416	0,087	0,521	0,268	2,31	51%
595	Popów	Śląskie	0,414	0,191	0,344	0,144	0,144	0,842	0,231	2,309	51%
596	Słupsk	Pomorskie	0,494	0,211	0,58	0,476	0,069	0,173	0,303	2,307	51%
597	Ruja	Dolnośląskie	0,366	0,203	0,158	0,564	0,017	0,804	0,196	2,307	51%
598	Prostki	Warmińsko-mazurskie	0,313	0,196	0,351	0,383	0,009	0,952	0,102	2,307	51%
599	Starcza	Śląskie	0,371	0,233	0,279	0,032	0,155	0,845	0,392	2,307	51%
600	Wierzbno	Mazowieckie	0,389	0,234	0,256	0,249	0,013	1	0,165	2,306	51%
601	Wieczfnia Kościelna	Mazowieckie	0,417	0,35	0,073	0,352	0,032	0,9	0,182	2,306	51%
602	Raczk	Podlaskie	0,227	0,371	0,227	0,416	0,041	0,887	0,137	2,306	51%
603	Przytuły	Podlaskie	0,139	0,256	0,435	0,225	0,348	0,868	0,034	2,304	51%
604	Hajnówka	Podlaskie	0,424	0,278	0,181	0,352	0,036	0,802	0,232	2,304	51%
605	Bedno	łódzkie	0,304	0,235	0,132	0,313	0,044	1	0,276	2,304	51%
606	Świekatowo	Kujawsko-pomorskie	0,374	0,216	0,304	0,294	0,259	0,723	0,134	2,304	51%
607	Werbkowice	Lubelskie	0,226	0,271	0,226	0,567	0,141	0,735	0,139	2,303	51%

Lp.	Nazwa	Województwo	W1	W2	W3	W4	W5	W6	W7	Indeks	Dystans
608	Gęboszów	Małopolskie	0,308	0,145	0,442	0,265	0,04	0,938	0,167	2,303	51%
609	Stegna	Pomorskie	0,458	0,233	0,201	0,282	0,02	0,888	0,22	2,302	51%
610	Jasienica	Śląskie	0,481	0,152	0,171	0,337	0,009	0,739	0,413	2,302	51%
611	Podedwórze	Lubelskie	0,25	0,411	0,284	0,323	0,142	0,73	0,161	2,302	51%
612	Kiernozia	Łódzkie	0,293	0,249	0,3	0,295	0,06	0,983	0,12	2,301	51%
613	Cmolas	Podkarpackie	0,079	0,298	0,229	0,606	0,063	0,89	0,136	2,3	51%
614	Czorsztyn	Małopolskie	0,241	0,24	0,297	0,39	0,12	0,866	0,146	2,3	51%
615	Trzcianne	Podlaskie	0,16	0,27	0,419	0,499	0,017	0,888	0,046	2,3	51%
616	Stara Dąbrowa	Zachodniopomorskie	0,387	0,149	0,147	0,492	0,03	0,964	0,13	2,3	51%
617	Limanowa	Małopolskie	0,218	0,294	0,274	0,563	0,009	0,721	0,222	2,3	51%
618	Skórcz	Pomorskie	0,242	0,318	0,303	0,387	0,011	0,908	0,129	2,299	51%
619	Wejherowo	Pomorskie	0,344	0,289	0,142	0,54	0,007	0,733	0,243	2,299	51%
620	Lubań	Dolnośląskie	0,354	0,212	0,293	0,247	0,181	0,763	0,25	2,299	51%
621	Walce	Opolskie	0,317	0,383	0,246	0,29	0,066	0,851	0,146	2,298	51%
622	Jeżowe	Podkarpackie	0,279	0,209	0,433	0,255	0,251	0,774	0,097	2,298	51%
623	Zapolice	Łódzkie	0,201	0,242	0,244	0,432	0,113	0,797	0,269	2,297	51%
624	Szelków	Mazowieckie	0,221	0,151	0,34	0,412	0,21	0,794	0,17	2,297	51%
625	Jodłowa	Podkarpackie	0,129	0,234	0,438	0,383	0,358	0,65	0,105	2,297	51%
626	Topółka	Kujawsko-pomorskie	0,25	0,269	0,202	0,354	0,121	1	0,1	2,296	51%
627	Kramsk	Wielkopolskie	0,151	0,242	0,128	0,622	0,036	0,932	0,186	2,296	51%
628	Chmielnik	Podkarpackie	0,241	0,252	0,219	0,408	0,083	0,853	0,239	2,296	51%
629	Chrzastowice	Opolskie	0,402	0,232	0,102	0,175	0,016	0,981	0,386	2,294	51%
630	Poświętne	Podlaskie	0,368	0,284	0,158	0,372	0,016	1	0,096	2,294	51%
631	Samborzec	Świętokrzyskie	0,144	0,288	0,178	0,621	0,035	0,838	0,189	2,294	51%
632	Bierawa	Opolskie	0,438	0,265	0,143	0,288	0,031	0,874	0,255	2,293	51%
633	Rudniki	Opolskie	0,276	0,323	0,17	0,226	0,033	1	0,264	2,293	51%
634	Złotów	Wielkopolskie	0,16	0,331	0,303	0,47	0,045	0,859	0,125	2,293	51%
635	Spiczyn	Lubelskie	0,149	0,184	0,186	0,667	0,086	0,853	0,168	2,292	51%
636	Somonino	Pomorskie	0,175	0,304	0,263	0,502	0,145	0,753	0,15	2,292	51%
637	Koźminek	Wielkopolskie	0,209	0,254	0,298	0,429	0,103	0,749	0,25	2,292	51%
638	Stare Kurowo	Lubuskie	0,214	0,304	0,335	0,25	0,136	0,87	0,183	2,291	51%
639	Porąbka	Śląskie	0,435	0,157	0,152	0,34	0,019	0,809	0,378	2,29	51%
640	Adamówka	Podkarpackie	0,144	0,223	0,305	0,308	0,222	1	0,088	2,289	51%
641	Stargard	Zachodniopomorskie	0,43	0,231	0,288	0,545	0,032	0,497	0,265	2,288	51%
642	Osie	Kujawsko-pomorskie	0,326	0,205	0,178	0,302	0,074	0,943	0,261	2,288	51%
643	Domaniewice	Łódzkie	0,242	0,255	0,222	0,309	0,088	0,982	0,19	2,288	51%
644	Markuszów	Lubelskie	0,209	0,229	0,309	0,281	0,283	0,791	0,186	2,287	51%
645	Korzenna	Małopolskie	0,135	0,301	0,335	0,388	0,019	1	0,11	2,287	51%
646	Zalesie	Lubelskie	0,283	0,281	0,277	0,365	0,059	0,908	0,113	2,287	51%
647	Domaniów	Dolnośląskie	0,372	0,23	0,293	0,409	0,113	0,664	0,204	2,286	51%
648	Kraszewice	Wielkopolskie	0,411	0,238	0,33	0,217	0,083	0,711	0,296	2,285	51%
649	Sławoborze	Zachodniopomorskie	0,433	0,186	0,251	0,338	0,022	0,89	0,165	2,285	51%
650	Świnice Warckie	Łódzkie	0,345	0,259	0,23	0,359	0,012	0,93	0,15	2,285	51%
651	Panki	Śląskie	0,488	0,222	0,305	0,344	0,019	0,565	0,34	2,284	51%
652	Rutki	Podlaskie	0,217	0,276	0,23	0,429	0,036	1	0,096	2,284	51%
653	Rypin	Kujawsko-pomorskie	0,27	0,217	0,274	0,309	0,072	1	0,142	2,283	51%
654	Kobylnica	Pomorskie	0,489	0,27	0,334	0,455	0,144	0,246	0,347	2,283	51%

Lp.	Nazwa	Województwo	W1	W2	W3	W4	W5	W6	W7	Indeks	Dystans
655	Mały Płock	Podlaskie	0,084	0,181	0,486	0,21	0,432	0,822	0,066	2,281	51%
656	Łukowa	Lubelskie	0,255	0,291	0,194	0,367	0,033	0,949	0,192	2,281	51%
657	Męcinka	Dolnośląskie	0,567	0,171	0,147	0,336	0,065	0,774	0,222	2,281	51%
658	Gostycyn	Kujawsko-pomorskie	0,275	0,231	0,196	0,476	0,187	0,803	0,114	2,281	51%
659	Koło	Wielkopolskie	0,372	0,198	0,184	0,334	0,01	0,872	0,312	2,281	51%
660	Szulborze Wielkie	Mazowieckie	0,193	0,413	0,329	0,221	0,077	0,833	0,214	2,28	51%
661	Wyszków	Podlaskie	0,215	0,3	0,41	0,267	0,248	0,723	0,115	2,279	51%
662	Bytów	Kujawsko-pomorskie	0,286	0,294	0,193	0,373	0,06	0,977	0,097	2,279	51%
663	Działdowo	Warmińsko-mazurskie	0,241	0,343	0,231	0,418	0,051	0,878	0,117	2,278	51%
664	Nowa Wieś Wielka	Kujawsko-pomorskie	0,523	0,35	0,152	0,184	0,017	0,7	0,353	2,278	51%
665	Boguty-Pianki	Mazowieckie	0,341	0,302	0,15	0,519	0,025	0,844	0,097	2,278	51%
666	Koszarawa	Śląskie	0,192	0,156	0,065	0,641	0,084	0,98	0,159	2,277	51%
667	Kawęczyn	Wielkopolskie	0,129	0,297	0,348	0,186	0,248	0,908	0,16	2,276	51%
668	Granowo	Wielkopolskie	0,32	0,223	0,324	0,386	0,153	0,6	0,27	2,275	51%
669	Bogdaniec	Lubuskie	0,383	0,18	0,276	0,258	0,089	0,792	0,299	2,275	51%
670	Zduny	Łódzkie	0,359	0,276	0,296	0,271	0,115	0,779	0,177	2,273	52%
671	Lelis	Mazowieckie	0,21	0,29	0,271	0,312	0,023	0,993	0,173	2,272	52%
672	Istebna	Śląskie	0,31	0,199	0,267	0,321	0,155	0,832	0,188	2,272	52%
673	Koszęcin	Śląskie	0,26	0,268	0,078	0,425	0,008	0,958	0,273	2,27	52%
674	Suchożebry	Mazowieckie	0,36	0,268	0,193	0,295	0,009	0,929	0,214	2,269	52%
675	Książ Wielki	Małopolskie	0,26	0,222	0,478	0,28	0,213	0,666	0,148	2,268	52%
676	Dubicze Cerkiewne	Podlaskie	0,389	0,204	0,397	0,086	0,115	0,923	0,154	2,267	52%
677	Szeńsk	Mazowieckie	0,267	0,326	0,193	0,357	0,014	0,792	0,318	2,267	52%
678	Lipusz	Pomorskie	0,289	0,278	0,357	0,295	0,033	0,865	0,149	2,266	52%
679	Mysłakowice	Dolnośląskie	0,443	0,167	0,075	0,432	0,022	0,827	0,301	2,266	52%
680	Strzałkowo	Wielkopolskie	0,374	0,283	0,137	0,33	0,009	0,854	0,277	2,264	52%
681	Gzy	Mazowieckie	0,269	0,288	0,227	0,431	0,015	0,876	0,16	2,264	52%
682	Kolno	Warmińsko-mazurskie	0,265	0,254	0,339	0,524	0,177	0,61	0,095	2,263	52%
683	Platerówka	Dolnośląskie	0,518	0,136	0,156	0,136	0,1	0,969	0,248	2,262	52%
684	Rzgów	Wielkopolskie	0,104	0,238	0,443	0,298	0,248	0,762	0,169	2,262	52%
685	Goraj	Lubelskie	0,172	0,27	0,336	0,357	0,123	0,915	0,088	2,262	52%
686	Regimin	Mazowieckie	0,433	0,243	0,175	0,378	0,027	0,833	0,173	2,261	52%
687	Sobolew	Mazowieckie	0,25	0,239	0,236	0,264	0,106	0,935	0,231	2,261	52%
688	Kamionka Wielka	Małopolskie	0,246	0,198	0,237	0,372	0,131	0,823	0,253	2,259	52%
689	Puszcza Mariańska	Mazowieckie	0,322	0,277	0,245	0,296	0,024	0,799	0,296	2,259	52%
690	Zawoja	Małopolskie	0,153	0,308	0,317	0,414	0,196	0,724	0,147	2,259	52%
691	Kościelec	Wielkopolskie	0,234	0,238	0,226	0,281	0,113	0,879	0,288	2,259	52%
692	Walim	Dolnośląskie	0,445	0,292	0,137	0,435	0,018	0,651	0,281	2,259	52%
693	Bukowina Tatrzańska	Małopolskie	0,425	0,103	0,14	0,526	0,022	0,882	0,161	2,259	52%
694	Trojanów	Mazowieckie	0,226	0,27	0,289	0,251	0,017	0,986	0,218	2,257	52%
695	Osiek	Pomorskie	0,388	0,261	0,278	0,263	0,018	0,849	0,198	2,255	52%
696	Czeremcha	Podlaskie	0,363	0,209	0,51	0,114	0,072	0,745	0,242	2,254	52%
697	Chelmno	Kujawsko-pomorskie	0,181	0,332	0,27	0,336	0,104	0,883	0,148	2,254	52%
698	Lubanie	Kujawsko-pomorskie	0,467	0,256	0,267	0,16	0,077	0,847	0,18	2,253	52%
699	Nowe Miasto Lubawskie	Warmińsko-mazurskie	0,141	0,333	0,311	0,583	0,084	0,644	0,159	2,253	52%
700	Nowe Miasto N. Wartą	Wielkopolskie	0,385	0,184	0,24	0,306	0,009	0,911	0,218	2,253	52%
701	Żyrzyn	Lubelskie	0,075	0,18	0,391	0,141	0,38	0,888	0,198	2,253	52%

Lp.	Nazwa	Województwo	W1	W2	W3	W4	W5	W6	W7	Indeks	Dystans
702	Kamionka	Lubelskie	0,195	0,213	0,428	0,308	0,261	0,702	0,145	2,252	52%
703	Grybów	Małopolskie	0,141	0,289	0,229	0,412	0,038	1	0,143	2,252	52%
704	Sulików	Dolnośląskie	0,517	0,247	0,07	0,316	0,013	0,817	0,272	2,252	52%
705	Malczyce	Dolnośląskie	0,323	0,196	0,159	0,321	0,128	0,8	0,325	2,251	52%
706	Wielowieś	Śląskie	0,33	0,289	0,119	0,318	0,029	0,973	0,192	2,25	52%
707	Rudnik	Śląskie	0,229	0,301	0,24	0,349	0,097	0,845	0,186	2,247	52%
708	Osjaków	Łódzkie	0,196	0,36	0,194	0,393	0,172	0,687	0,246	2,246	52%
709	Biskupice	Małopolskie	0,344	0,184	0,237	0,439	0,047	0,677	0,318	2,246	52%
710	Stupia Konecka	Świętokrzyskie	0,181	0,312	0,454	0,334	0,264	0,603	0,098	2,246	52%
711	Przystajń	Śląskie	0,329	0,212	0,221	0,232	0,177	0,761	0,312	2,245	52%
712	Szututowo	Pomorskie	0,509	0,167	0,204	0,131	0,012	1	0,221	2,243	52%
713	Siekierczyn	Dolnośląskie	0,394	0,229	0,137	0,265	0,055	0,851	0,311	2,242	52%
714	Koniusza	Małopolskie	0,226	0,207	0,207	0,457	0,095	0,87	0,179	2,241	52%
715	Jeżewo	Kujawsko-pomorskie	0,355	0,303	0,19	0,331	0,04	0,824	0,198	2,241	52%
716	Kuryłówka	Podkarpackie	0,217	0,228	0,239	0,405	0,112	0,953	0,087	2,241	52%
717	Czyże	Podlaskie	0,232	0,203	0,285	0,15	0,345	0,897	0,129	2,24	52%
718	Ostrów Wielkopolski	Wielkopolskie	0,339	0,195	0,297	0,484	0,01	0,627	0,288	2,24	52%
719	Chelmża	Kujawsko-pomorskie	0,325	0,342	0,353	0,451	0,143	0,432	0,192	2,239	52%
720	Brzeźnio	Łódzkie	0,255	0,332	0,235	0,297	0,089	0,778	0,252	2,238	52%
721	Radzanowo	Mazowieckie	0,409	0,202	0,08	0,433	0,008	0,819	0,286	2,237	52%
722	Stara Błotnica	Mazowieckie	0,308	0,305	0,231	0,348	0,015	0,897	0,133	2,236	52%
723	Śniadowo	Podlaskie	0,251	0,272	0,309	0,361	0,071	0,898	0,074	2,236	52%
724	Rogowo	Kujawsko-pomorskie	0,289	0,144	0,265	0,417	0,06	0,913	0,148	2,236	52%
725	Bralin	Wielkopolskie	0,385	0,304	0,141	0,319	0,009	0,817	0,257	2,234	52%
726	Zakrzewo	Wielkopolskie	0,246	0,288	0,294	0,283	0,056	0,902	0,165	2,233	52%
727	Dalików	Łódzkie	0,224	0,261	0,498	0,273	0,185	0,625	0,168	2,233	52%
728	Dąbrowa Chełmińska	Kujawsko-pomorskie	0,359	0,181	0,229	0,244	0,075	0,877	0,269	2,233	52%
729	Bochnia	Małopolskie	0,289	0,294	0,311	0,343	0,023	0,666	0,307	2,232	52%
730	Leżajsk	Podkarpackie	0,268	0,255	0,343	0,275	0,133	0,819	0,139	2,232	52%
731	Gnojnik	Małopolskie	0,214	0,163	0,519	0,273	0,387	0,53	0,145	2,231	52%
732	Ryńsk	Kujawsko-pomorskie	0,248	0,294	0,188	0,535	0,031	0,76	0,175	2,231	52%
733	Jeziorzany	Lubelskie	0,207	0,288	0,18	0,386	0,109	0,948	0,112	2,231	52%
734	Lubawa	Warmińsko-mazurskie	0,167	0,243	0,258	0,431	0,067	0,91	0,155	2,23	52%
735	Niechanowo	Wielkopolskie	0,264	0,274	0,134	0,537	0,02	0,791	0,211	2,23	52%
736	Dąbrowa	Kujawsko-pomorskie	0,284	0,256	0,02	0,461	0,029	0,932	0,248	2,23	52%
737	Górzno	Mazowieckie	0,246	0,345	0,281	0,315	0,012	0,819	0,211	2,229	52%
738	Ornontowice	Śląskie	0,559	0,226	0,199	0,255	0,119	0,499	0,371	2,228	52%
739	Oporów	Łódzkie	0,309	0,39	0,139	0,349	0,019	0,904	0,117	2,227	53%
740	Radziejowice	Mazowieckie	0,499	0,284	0,162	0,265	0,048	0,604	0,366	2,227	53%
741	Nowa Ruda	Dolnośląskie	0,379	0,204	0,166	0,454	0,044	0,746	0,232	2,225	53%
742	Ludwin	Lubelskie	0,392	0,257	0,273	0,301	0,064	0,792	0,144	2,224	53%
743	Dygowo	Zachodniopomorskie	0,662	0,167	0,139	0,303	0,022	0,754	0,173	2,221	53%
744	Ślemień	Śląskie	0,378	0,2	0,165	0,272	0,127	0,816	0,264	2,221	53%
745	Lanckorona	Małopolskie	0,25	0,219	0,287	0,236	0,09	0,928	0,211	2,22	53%
746	Stary Dzierzgoń	Pomorskie	0,293	0,24	0,318	0,353	0,028	0,898	0,09	2,22	53%
747	Dragacz	Kujawsko-pomorskie	0,318	0,207	0,272	0,358	0,187	0,722	0,155	2,219	53%
748	Wąwolnica	Lubelskie	0,197	0,241	0,305	0,194	0,201	0,911	0,17	2,218	53%

Lp.	Nazwa	Województwo	W1	W2	W3	W4	W5	W6	W7	Indeks	Dystans
749	Przewóz	Lubuskie	0,442	0,251	0,039	0,284	0,016	0,927	0,257	2,215	53%
750	Radziejów	Kujawsko-pomorskie	0,401	0,342	0,088	0,398	0,084	0,724	0,177	2,214	53%
751	Mykanów	Śląskie	0,274	0,219	0,405	0,24	0,207	0,539	0,331	2,214	53%
752	Wiśniew	Mazowieckie	0,35	0,267	0,212	0,33	0,014	0,843	0,2	2,214	53%
753	Trzebielino	Pomorskie	0,278	0,135	0,27	0,337	0,167	0,91	0,117	2,214	53%
754	Dmosin	Łódzkie	0,411	0,268	0,146	0,336	0,025	0,746	0,281	2,213	53%
755	Dobre	Mazowieckie	0,349	0,25	0,291	0,28	0,112	0,723	0,208	2,212	53%
756	Gaworzyce	Dolnośląskie	0,395	0,269	0,314	0,308	0,016	0,625	0,286	2,212	53%
757	Wierzchowo	Zachodniopomorskie	0,364	0,117	0,378	0,257	0,203	0,725	0,166	2,211	53%
758	Rutka-Tartak	Podlaskie	0,158	0,245	0,339	0,319	0,056	1	0,094	2,211	53%
759	Janowice Wielkie	Dolnośląskie	0,439	0,206	0,032	0,44	0,012	0,82	0,262	2,21	53%
760	Sobienie-Jeziory	Mazowieckie	0,282	0,301	0,028	0,331	0,01	1	0,257	2,21	53%
761	Sokołów Podlaski	Mazowieckie	0,348	0,241	0,094	0,372	0,038	0,878	0,237	2,208	53%
762	Mucharz	Małopolskie	0,37	0,207	0,232	0,331	0,012	0,812	0,243	2,206	53%
763	Miasteczko Krajeńskie	Wielkopolskie	0,255	0,23	0,317	0,269	0,388	0,589	0,159	2,206	53%
764	Ceków-Kolonia	Wielkopolskie	0,438	0,274	0,166	0,295	0,025	0,821	0,186	2,206	53%
765	Miedzna	Mazowieckie	0,324	0,232	0,172	0,327	0,013	0,929	0,209	2,205	53%
766	Radziechowy-Wieprz	Śląskie	0,265	0,222	0,18	0,268	0,077	0,928	0,264	2,204	53%
767	Tłuchowo	Kujawsko-pomorskie	0,218	0,223	0,286	0,343	0,093	0,881	0,158	2,203	53%
768	Bądkowo	Kujawsko-pomorskie	0,318	0,215	0,26	0,338	0,034	0,879	0,159	2,203	53%
769	Kwilcz	Wielkopolskie	0,287	0,234	0,301	0,263	0,029	0,885	0,203	2,201	53%
770	Lgota Wielka	Łódzkie	0,289	0,23	0,34	0,289	0,036	0,752	0,266	2,201	53%
771	Białowieża	Podlaskie	0,643	0,067	0,298	0,12	0,09	0,726	0,256	2,201	53%
772	Przytoczna	Lubuskie	0,405	0,3	0,169	0,423	0,012	0,744	0,148	2,2	53%
773	Bobrowo	Kujawsko-pomorskie	0,23	0,304	0,416	0,308	0,102	0,735	0,106	2,2	53%
774	Chąšno	Łódzkie	0,241	0,188	0,195	0,452	0,076	0,918	0,127	2,198	53%
775	Osiężyny	Kujawsko-pomorskie	0,189	0,168	0,124	0,551	0,035	0,995	0,138	2,198	53%
776	Rzeczycza	Łódzkie	0,152	0,279	0,484	0,352	0,212	0,587	0,13	2,196	53%
777	Łyszkowice	Łódzkie	0,344	0,208	0,281	0,332	0,015	0,749	0,268	2,195	53%
778	Lubrza	Opolskie	0,267	0,241	0,18	0,451	0,011	0,869	0,174	2,193	53%
779	Brenna	Śląskie	0,433	0,247	0,313	0,319	0,098	0,412	0,371	2,193	53%
780	Dorohusk	Lubelskie	0,196	0,408	0,158	0,418	0,012	0,887	0,113	2,192	53%
781	Sitno	Lubelskie	0,21	0,18	0,176	0,539	0,021	0,826	0,239	2,191	53%
782	Wińsko	Dolnośląskie	0,267	0,16	0,565	0,276	0,104	0,6	0,22	2,191	53%
783	Sorkwity	Warmińsko-mazurskie	0,204	0,2	0,146	0,63	0,186	0,707	0,119	2,191	53%
784	Wierzchosławice	Małopolskie	0,361	0,169	0,166	0,326	0,067	0,845	0,255	2,191	53%
785	Krukłanki	Warmińsko-mazurskie	0,304	0,218	0,186	0,454	0,026	0,77	0,233	2,19	53%
786	Suszec	Śląskie	0,419	0,13	0,078	0,176	0,012	0,994	0,381	2,19	53%
787	Gubin	Lubuskie	0,324	0,251	0,192	0,217	0,053	0,982	0,17	2,189	53%
788	Borki	Lubelskie	0,121	0,183	0,45	0,29	0,289	0,758	0,099	2,189	53%
789	Łubowo	Wielkopolskie	0,339	0,278	0,219	0,389	0,065	0,64	0,258	2,188	53%
790	Siemyśl	Zachodniopomorskie	0,399	0,162	0,096	0,275	0,103	0,96	0,195	2,188	53%
791	Gołcza	Małopolskie	0,232	0,327	0,223	0,392	0,043	0,8	0,171	2,187	53%
792	Czernichów	Małopolskie	0,41	0,181	0,234	0,394	0,074	0,476	0,417	2,186	53%
793	Banie Mazurskie	Warmińsko-mazurskie	0,151	0,278	0,089	0,518	0,07	0,974	0,106	2,185	53%
794	Złоторyja	Dolnośląskie	0,386	0,208	0,249	0,32	0,051	0,703	0,268	2,184	53%
795	Poświętne	Mazowieckie	0,356	0,262	0,185	0,354	0,012	0,82	0,195	2,184	53%

Lp.	Nazwa	Województwo	W1	W2	W3	W4	W5	W6	W7	Indeks	Dystans
796	Leoncin	Mazowieckie	0,293	0,216	0,192	0,27	0,132	0,725	0,357	2,183	53%
797	Lelów	Śląskie	0,221	0,221	0,289	0,468	0,187	0,641	0,156	2,183	53%
798	Promna	Mazowieckie	0,18	0,397	0,146	0,305	0,012	0,99	0,154	2,182	53%
799	Milejczyce	Podlaskie	0,247	0,269	0,177	0,262	0,239	0,85	0,137	2,182	53%
800	Borów	Dolnośląskie	0,366	0,286	0,135	0,245	0,035	0,83	0,285	2,182	53%
801	Tuchomie	Pomorskie	0,189	0,292	0,398	0,239	0,252	0,704	0,108	2,182	53%
802	Firlej	Lubelskie	0,161	0,251	0,379	0,338	0,172	0,777	0,104	2,181	53%
803	Tarnów Opolski	Opolskie	0,448	0,255	0,059	0,348	0,007	0,736	0,328	2,181	54%
804	Spytkowice	Małopolskie	0,382	0,178	0,214	0,32	0,084	0,67	0,334	2,18	54%
805	Słaboszów	Małopolskie	0,212	0,304	0,188	0,337	0,142	0,867	0,131	2,18	54%
806	Elbląg	Warmińsko-mazurskie	0,535	0,334	0,539	0,455	0,014	0,082	0,22	2,18	54%
807	Będzino	Zachodniopomorskie	0,459	0,205	0,154	0,32	0,048	0,742	0,252	2,179	54%
808	Susiec	Lubelskie	0,101	0,385	0,254	0,314	0,138	0,896	0,092	2,179	54%
809	Łomazy	Lubelskie	0,19	0,254	0,326	0,262	0,182	0,842	0,12	2,178	54%
810	Wierzbica	Lubelskie	0,231	0,182	0,571	0,155	0,185	0,719	0,134	2,177	54%
811	Wizna	Podlaskie	0,2	0,176	0,283	0,368	0,141	0,941	0,069	2,177	54%
812	Łopuszno	Świętokrzyskie	0,155	0,2	0,463	0,246	0,328	0,627	0,159	2,177	54%
813	Kije	Świętokrzyskie	0,267	0,377	0,049	0,417	0,097	0,755	0,217	2,177	54%
814	Szczecinek	Zachodniopomorskie	0,374	0,208	0,13	0,385	0,044	0,856	0,18	2,177	54%
815	Niedźwiada	Lubelskie	0,158	0,293	0,266	0,293	0,221	0,83	0,115	2,175	54%
816	Zaręby Kościelne	Mazowieckie	0,293	0,445	0,315	0,337	0,034	0,585	0,165	2,174	54%
817	Rytró	Małopolskie	0,264	0,273	0,129	0,318	0,136	0,903	0,151	2,173	54%
818	Krasocin	Świętokrzyskie	0,298	0,267	0,332	0,236	0,046	0,796	0,198	2,172	54%
819	Moskorzew	Świętokrzyskie	0,239	0,228	0,303	0,195	0,165	0,857	0,186	2,172	54%
820	Sierakowice	Pomorskie	0,147	0,268	0,322	0,404	0,167	0,716	0,149	2,172	54%
821	Smóldzino	Pomorskie	0,235	0,232	0,298	0,292	0,013	0,964	0,137	2,171	54%
822	Kotła	Dolnośląskie	0,495	0,221	0,124	0,314	0,053	0,716	0,249	2,171	54%
823	Bartniczka	Kujawsko-pomorskie	0,227	0,334	0,067	0,417	0,015	0,936	0,175	2,171	54%
824	Lubaczów	Podkarpackie	0,224	0,233	0,366	0,423	0,124	0,712	0,089	2,17	54%
825	Grabów N. Pilicą	Mazowieckie	0,214	0,294	0,38	0,241	0,078	0,811	0,152	2,17	54%
826	Lyski	Śląskie	0,382	0,119	0,257	0,106	0,131	0,806	0,369	2,169	54%
827	Tuczępy	Świętokrzyskie	0,413	0,274	0,088	0,28	0,06	0,885	0,168	2,167	54%
828	Czarny Dunajec	Małopolskie	0,125	0,343	0,123	0,583	0,031	0,849	0,113	2,167	54%
829	Ostaszewo	Pomorskie	0,338	0,162	0,116	0,3	0,029	1	0,221	2,166	54%
830	Rachanie	Lubelskie	0,136	0,281	0,304	0,252	0,182	0,896	0,117	2,166	54%
831	Czarnocin	Łódzkie	0,324	0,281	0,251	0,265	0,034	0,821	0,19	2,165	54%
832	Książki	Kujawsko-pomorskie	0,207	0,246	0,455	0,341	0,179	0,628	0,109	2,165	54%
833	Żarnów	Łódzkie	0,194	0,267	0,247	0,32	0,043	0,959	0,135	2,165	54%
834	Milejów	Lubelskie	0,172	0,169	0,541	0,331	0,296	0,471	0,185	2,165	54%
835	Dobrcz	Kujawsko-pomorskie	0,336	0,202	0,15	0,376	0,037	0,763	0,301	2,165	54%
836	Magnuszew	Mazowieckie	0,213	0,243	0,326	0,262	0,012	0,939	0,169	2,165	54%
837	Dziemiany	Pomorskie	0,257	0,282	0,283	0,281	0,073	0,811	0,176	2,164	54%
838	Mniszków	Łódzkie	0,238	0,205	0,295	0,252	0,237	0,788	0,147	2,162	54%
839	Śliwice	Kujawsko-pomorskie	0,401	0,195	0,278	0,367	0,075	0,55	0,294	2,16	54%
840	Waganiec	Kujawsko-pomorskie	0,261	0,251	0,189	0,339	0,135	0,858	0,126	2,158	54%
841	Dzierzkowice	Lubelskie	0,112	0,25	0,283	0,398	0,039	0,923	0,153	2,158	54%
842	Mircze	Lubelskie	0,22	0,339	0,31	0,278	0,074	0,823	0,114	2,157	54%

Lp.	Nazwa	Województwo	W1	W2	W3	W4	W5	W6	W7	Indeks	Dystans
843	Jordanów	Małopolskie	0,192	0,292	0,207	0,381	0,022	0,895	0,167	2,156	54%
844	Zgorzelec	Dolnośląskie	0,555	0,29	0,288	0,182	0,138	0,478	0,223	2,154	54%
845	Krokowa	Pomorskie	0,461	0,304	0,139	0,376	0,065	0,656	0,153	2,154	54%
846	Witonia	Łódzkie	0,265	0,262	0,152	0,429	0,078	0,774	0,192	2,152	54%
847	Boleszkowice	Zachodniopomorskie	0,332	0,043	0,461	0,052	0,348	0,75	0,165	2,152	54%
848	Polska Cerekiew	Opolskie	0,472	0,178	0,218	0	0,142	0,949	0,193	2,15	54%
849	Świerców	Opolskie	0,335	0,248	0,117	0,248	0,048	0,849	0,304	2,15	54%
850	Barie	Zachodniopomorskie	0,369	0,171	0,246	0,259	0,145	0,808	0,153	2,15	54%
851	Kraśniczyn	Lubelskie	0,154	0,227	0,302	0,293	0,269	0,755	0,151	2,15	54%
852	Gorzków	Lubelskie	0,201	0,332	0,177	0,313	0,026	0,952	0,148	2,149	54%
853	Góra Św. Małgorzaty	Łódzkie	0,24	0,187	0,401	0,354	0,098	0,729	0,142	2,149	54%
854	Kruszyna	Śląskie	0,407	0,365	0,261	0,306	0,018	0,588	0,205	2,149	54%
855	Cisna	Podkarpackie	0,662	0,164	0,254	0,091	0,171	0,643	0,164	2,149	54%
856	Ujsoły	Śląskie	0,295	0,251	0,129	0,419	0,063	0,81	0,181	2,149	54%
857	Nędza	Śląskie	0,324	0,249	0,137	0,212	0,021	0,908	0,298	2,149	54%
858	Ułęż	Lubelskie	0,261	0,255	0,177	0,205	0,103	1	0,148	2,148	54%
859	Przygodzice	Wielkopolskie	0,28	0,24	0,234	0,381	0,086	0,665	0,263	2,148	54%
860	Godkowo	Warmińsko-mazurskie	0,244	0,19	0	0,661	0,045	0,952	0,057	2,148	54%
861	Baranów	Mazowieckie	0,407	0,121	0,102	0,305	0,033	0,893	0,288	2,148	54%
862	Miedzna	Śląskie	0,327	0,262	0,066	0,202	0,029	0,937	0,323	2,147	54%
863	Kowal	Kujawsko-pomorskie	0,229	0,206	0,246	0,513	0,081	0,732	0,141	2,147	54%
864	Bojszowy	Śląskie	0,376	0,194	0,118	0,152	0,007	0,825	0,476	2,146	54%
865	Udanin	Dolnośląskie	0,483	0,244	0,201	0,349	0,037	0,656	0,175	2,146	54%
866	Cyców	Lubelskie	0,404	0,296	0,224	0,12	0,021	0,932	0,148	2,146	54%
867	Howo-Osada	Warmińsko-mazurskie	0,194	0,262	0,177	0,456	0,097	0,804	0,154	2,145	54%
868	Skarżysko-Kościełne	Świętokrzyskie	0,281	0,233	0,148	0,485	0,065	0,687	0,246	2,145	54%
869	Trawniki	Lubelskie	0,181	0,214	0,311	0,331	0,096	0,831	0,179	2,144	54%
870	Przywidz	Pomorskie	0,259	0,166	0,363	0,302	0,18	0,661	0,214	2,143	54%
871	Wieprz	Małopolskie	0,206	0,216	0,212	0,363	0,074	0,849	0,221	2,142	54%
872	Korczynna	Podkarpackie	0,239	0,194	0,346	0,362	0,075	0,72	0,204	2,14	54%
873	Gdów	Małopolskie	0,274	0,229	0,133	0,359	0,019	0,834	0,291	2,14	54%
874	Rzewnie	Mazowieckie	0,205	0,145	0,443	0,286	0,015	0,892	0,154	2,14	54%
875	Bystra-Sidzina	Małopolskie	0,222	0,297	0,115	0,377	0,021	0,929	0,176	2,137	54%
876	Kotuń	Mazowieckie	0,181	0,223	0,259	0,415	0,144	0,712	0,202	2,136	54%
877	Sieroszewice	Wielkopolskie	0,25	0,228	0,161	0,359	0,007	0,908	0,222	2,135	54%
878	Skołyszyn	Podkarpackie	0,217	0,209	0,249	0,29	0,089	0,9	0,182	2,134	55%
879	Głuchów	Łódzkie	0,317	0,331	0,193	0,384	0,009	0,749	0,149	2,134	55%
880	Lipno	Kujawsko-pomorskie	0,186	0,277	0,236	0,326	0,049	0,921	0,137	2,132	55%
881	Tymbark	Małopolskie	0,252	0,181	0,153	0,517	0,017	0,806	0,205	2,131	55%
882	Stary Targ	Pomorskie	0,198	0,176	0,369	0,382	0,268	0,643	0,095	2,131	55%
883	Pszczew	Lubuskie	0,455	0,231	0,15	0,327	0,086	0,727	0,155	2,13	55%
884	Huszlew	Mazowieckie	0,378	0,245	0,214	0,45	0,058	0,723	0,062	2,13	55%
885	Sitkówka-Nowiny	Świętokrzyskie	0,612	0,227	0,225	0,136	0,118	0,602	0,209	2,13	55%
886	Fredropol	Podkarpackie	0,316	0,181	0,147	0,548	0,03	0,8	0,107	2,129	55%
887	Boniewo	Kujawsko-pomorskie	0,18	0,352	0,276	0,306	0,191	0,749	0,075	2,128	55%
888	Zakrzewo	Kujawsko-pomorskie	0,423	0,222	0,087	0,378	0,037	0,883	0,097	2,128	55%
889	Brzeziny	Wielkopolskie	0,228	0,137	0,464	0,226	0,199	0,708	0,164	2,125	55%

Lp.	Nazwa	Województwo	W1	W2	W3	W4	W5	W6	W7	Indeks	Dystans
890	Bartoszyce	Warmińsko-mazurskie	0,268	0,241	0,174	0,617	0,031	0,657	0,136	2,124	55%
891	Budziszewice	łódzkie	0,204	0,26	0,3	0,266	0,123	0,792	0,18	2,123	55%
892	Korycin	Podlaskie	0,211	0,381	0,276	0,309	0,315	0,526	0,103	2,121	55%
893	Przyłęk	Mazowieckie	0,19	0,312	0,15	0,319	0,023	0,962	0,163	2,12	55%
894	Konopiska	Śląskie	0,396	0,208	0,152	0,266	0,031	0,698	0,37	2,12	55%
895	Przelewice	Zachodniopomorskie	0,349	0,261	0,138	0,481	0,107	0,664	0,119	2,119	55%
896	Leśna Podlaska	Lubelskie	0,104	0,168	0,383	0,25	0,271	0,842	0,101	2,119	55%
897	Obsza	Lubelskie	0,07	0,153	0,45	0,329	0,397	0,674	0,046	2,119	55%
898	Rojewo	Kujawsko-pomorskie	0,353	0,21	0,172	0,287	0,061	0,894	0,144	2,118	55%
899	Słopnice	Małopolskie	0,141	0,323	0,251	0,44	0,031	0,86	0,073	2,118	55%
900	Łubnice	Świętokrzyskie	0,165	0,353	0,259	0,232	0,137	0,872	0,1	2,118	55%
901	Biały Dunajec	Małopolskie	0,165	0,224	0,229	0,495	0,038	0,82	0,146	2,117	55%
902	Stanisławów	Mazowieckie	0,34	0,196	0,319	0,284	0,045	0,7	0,232	2,116	55%
903	Kurzętnik	Warmińsko-mazurskie	0,199	0,29	0,365	0,312	0,126	0,693	0,13	2,116	55%
904	Poraj	Śląskie	0,458	0,216	0,085	0,23	0,102	0,475	0,549	2,116	55%
905	Sulmierzyce	łódzkie	0,687	0,374	0,571	0,123	0,248	0	0,112	2,115	55%
906	Pątnów	łódzkie	0,134	0,358	0,236	0,358	0,073	0,795	0,162	2,115	55%
907	Krasnystaw	Lubelskie	0,334	0,294	0,282	0,209	0,13	0,666	0,2	2,115	55%
908	Sieciechów	Mazowieckie	0,307	0,327	0,138	0,202	0,022	0,905	0,215	2,115	55%
909	Przodkowo	Pomorskie	0,341	0,195	0,235	0,547	0,011	0,558	0,227	2,114	55%
910	Niwiska	Podkarpackie	0,111	0,311	0,225	0,334	0,136	0,843	0,153	2,113	55%
911	Czuchów	Pomorskie	0,286	0,273	0,385	0,383	0,01	0,613	0,163	2,113	55%
912	Kłoczew	Lubelskie	0,203	0,29	0,172	0,346	0,037	0,949	0,115	2,113	55%
913	Zbuczyn	Mazowieckie	0,218	0,24	0,243	0,383	0,024	0,829	0,174	2,112	55%
914	Rejowiec Fabryczny	Lubelskie	0,242	0,209	0,485	0,315	0,083	0,68	0,098	2,112	55%
915	Drużbice	łódzkie	0,227	0,237	0,319	0,196	0,196	0,718	0,219	2,111	55%
916	Przemęt	Wielkopolskie	0,182	0,246	0,149	0,448	0,058	0,858	0,17	2,111	55%
917	Dzierzgowo	Mazowieckie	0,252	0,215	0,265	0,286	0,09	0,923	0,078	2,109	55%
918	Pawłowiczki	Opolskie	0,248	0,305	0,202	0,176	0,122	0,89	0,167	2,108	55%
919	Zębowice	Opolskie	0,207	0,351	0,115	0,249	0,016	0,988	0,182	2,108	55%
920	Laszki	Podkarpackie	0,215	0,27	0,165	0,277	0,092	1	0,09	2,108	55%
921	Łanięta	łódzkie	0,239	0,183	0,144	0,436	0,018	0,957	0,13	2,107	55%
922	Branice	Opolskie	0,322	0,324	0,063	0,326	0,063	0,791	0,218	2,106	55%
923	Biała	łódzkie	0,104	0,188	0,308	0,22	0,304	0,822	0,159	2,104	55%
924	Obryte	Mazowieckie	0,186	0,196	0,327	0,226	0,204	0,798	0,167	2,103	55%
925	Kamień	Lubelskie	0,188	0,252	0,247	0,353	0,044	0,893	0,126	2,103	55%
926	Duszyniki	Wielkopolskie	0,312	0,255	0,106	0,46	0,012	0,725	0,232	2,102	55%
927	Komańcza	Podkarpackie	0,335	0,16	0,182	0,49	0,02	0,757	0,157	2,1	55%
928	Jeleśnia	Śląskie	0,29	0,277	0,166	0,325	0,047	0,755	0,238	2,098	55%
929	Gostynin	Mazowieckie	0,246	0,212	0,188	0,293	0,01	0,97	0,181	2,098	55%
930	Ostróda	Warmińsko-mazurskie	0,372	0,151	0,262	0,402	0,058	0,642	0,211	2,098	55%
931	Chodel	Lubelskie	0,132	0,238	0,214	0,292	0,138	0,981	0,104	2,098	55%
932	Młynarze	Mazowieckie	0,388	0,164	0,166	0,196	0,032	1	0,152	2,098	55%
933	Żyraków	Podkarpackie	0,305	0,141	0,282	0,297	0,096	0,684	0,294	2,098	55%
934	Chodów	Wielkopolskie	0,191	0,278	0,118	0,488	0,016	0,897	0,11	2,097	55%
935	Dobryzycze	łódzkie	0,312	0,2	0,187	0,303	0,04	0,814	0,24	2,096	55%
936	Żytno	łódzkie	0,165	0,305	0,194	0,283	0,058	0,969	0,12	2,095	55%

Lp.	Nazwa	Województwo	W1	W2	W3	W4	W5	W6	W7	Indeks	Dystans
937	Łapsze Niżne	Małopolskie	0,215	0,328	0,233	0,297	0,137	0,811	0,074	2,095	55%
938	Pleśna	Małopolskie	0,173	0,269	0,22	0,3	0,106	0,787	0,238	2,094	55%
939	Zbiczno	Kujawsko-pomorskie	0,265	0,266	0,159	0,407	0,05	0,718	0,229	2,094	55%
940	Tokarnia	Małopolskie	0,165	0,164	0,248	0,31	0,151	0,922	0,133	2,092	55%
941	Czarna	Podkarpackie	0,415	0,035	0,217	0,355	0,036	0,809	0,225	2,092	55%
942	Rybno	Warmińsko-mazurskie	0,275	0,262	0,328	0,16	0,164	0,755	0,148	2,092	55%
943	Rajcza	Śląskie	0,254	0,158	0,232	0,301	0,108	0,825	0,215	2,092	55%
944	Braszewice	Łódzkie	0,174	0,241	0,201	0,459	0,013	0,845	0,158	2,091	55%
945	Gąsawa	Kujawsko-pomorskie	0,319	0,117	0,28	0,274	0,025	0,915	0,159	2,09	55%
946	Ostrowite	Wielkopolskie	0,327	0,108	0,461	0,219	0,149	0,649	0,177	2,089	55%
947	Szczutowo	Mazowieckie	0,217	0,284	0,376	0,221	0,099	0,797	0,095	2,089	55%
948	Mragowo	Warmińsko-mazurskie	0,296	0,191	0,232	0,535	0,091	0,538	0,203	2,085	56%
949	Poronin	Małopolskie	0,332	0,127	0,131	0,409	0,124	0,79	0,173	2,085	56%
950	Miastków Kościelny	Mazowieckie	0,293	0,179	0,459	0,293	0,168	0,47	0,224	2,084	56%
951	Trzydnik Duży	Lubelskie	0,152	0,202	0,36	0,185	0,229	0,765	0,189	2,081	56%
952	Stary Lubotyń	Mazowieckie	0,233	0,345	0,11	0,431	0,016	0,891	0,055	2,08	56%
953	Santok	Lubuskie	0,329	0,189	0,261	0,35	0,099	0,519	0,334	2,08	56%
954	Rozogi	Warmińsko-mazurskie	0,079	0,192	0,355	0,435	0,221	0,736	0,063	2,08	56%
955	Potok Wielki	Lubelskie	0,183	0,38	0,229	0,208	0,085	0,866	0,13	2,08	56%
956	Czudec	Podkarpackie	0,204	0,173	0,209	0,273	0,165	0,811	0,244	2,08	56%
957	Sobków	Świętokrzyskie	0,134	0,25	0,273	0,164	0,171	0,91	0,178	2,079	56%
958	Lubomino	Warmińsko-mazurskie	0,251	0,163	0,375	0,254	0,101	0,864	0,07	2,079	56%
959	Mikołajki Pomorskie	Pomorskie	0,24	0,182	0,261	0,376	0,078	0,836	0,107	2,079	56%
960	Pruszcz	Kujawsko-pomorskie	0,233	0,236	0,32	0,359	0,019	0,699	0,212	2,079	56%
961	Wilków	Opolskie	0,447	0,253	0,108	0,277	0,012	0,799	0,182	2,078	56%
962	Czernichów	Śląskie	0,565	0,242	0,02	0,173	0,008	0,74	0,329	2,078	56%
963	Miastkowo	Podlaskie	0,256	0,195	0,295	0,267	0,045	0,926	0,094	2,078	56%
964	Osieck	Mazowieckie	0,291	0,23	0,239	0,209	0,106	0,761	0,242	2,077	56%
965	Władystawów	Wielkopolskie	0,284	0,239	0,154	0,219	0,011	0,967	0,204	2,077	56%
966	Łukowica	Małopolskie	0,111	0,161	0,15	0,477	0,061	0,99	0,128	2,076	56%
967	Ryczywół	Wielkopolskie	0,193	0,291	0,167	0,416	0,011	0,822	0,175	2,074	56%
968	Krupski Młyn	Śląskie	0,609	0,187	0,083	0,23	0,027	0,719	0,218	2,073	56%
969	Gać	Podkarpackie	0,243	0,222	0,245	0,382	0,011	0,85	0,119	2,072	56%
970	Borowie	Mazowieckie	0,32	0,316	0,425	0,309	0,01	0,462	0,23	2,072	56%
971	Krzyszczycy	Lubuskie	0,369	0	0,218	0,458	0,096	0,73	0,2	2,071	56%
972	Sadowne	Mazowieckie	0,138	0,256	0,292	0,445	0,096	0,664	0,18	2,071	56%
973	Jasionówka	Podlaskie	0,144	0,111	0,436	0,243	0,315	0,672	0,149	2,071	56%
974	Dzikowiec	Podkarpackie	0,084	0,322	0,232	0,412	0,041	0,923	0,058	2,07	56%
975	Dębowa Kłoda	Lubelskie	0,177	0,232	0,343	0,355	0,167	0,711	0,085	2,07	56%
976	Czarnożyły	Łódzkie	0,301	0,292	0,213	0,226	0,026	0,785	0,227	2,07	56%
977	Dominowo	Wielkopolskie	0,377	0,189	0,128	0,381	0,021	0,74	0,233	2,07	56%
978	Niechlów	Dolnośląskie	0,268	0,169	0,229	0,373	0,065	0,812	0,152	2,068	56%
979	Cieszków	Dolnośląskie	0,257	0,231	0,183	0,364	0,013	0,795	0,225	2,067	56%
980	Orchowo	Wielkopolskie	0,188	0,17	0,033	0,658	0,013	0,874	0,131	2,066	56%
981	Dąbrowa Biskupia	Kujawsko-pomorskie	0,218	0,178	0,184	0,315	0,21	0,859	0,104	2,066	56%
982	Budzów	Małopolskie	0,136	0,304	0,296	0,378	0,021	0,714	0,216	2,065	56%
983	Kowale Oleckie	Warmińsko-mazurskie	0,25	0,267	0,351	0,259	0,02	0,832	0,086	2,064	56%

Lp.	Nazwa	Województwo	W1	W2	W3	W4	W5	W6	W7	Indeks	Dystans
984	Strachówka	Mazowieckie	0,267	0,206	0,206	0,254	0,089	0,856	0,186	2,064	56%
985	Kozielice	Zachodniopomorskie	0,588	0,2	0,162	0,304	0,044	0,667	0,099	2,064	56%
986	Podgórzyn	Dolnośląskie	0,494	0,238	0,169	0,382	0,027	0,456	0,298	2,064	56%
987	Zabrodzie	Mazowieckie	0,299	0,197	0,136	0,327	0,009	0,855	0,239	2,062	56%
988	Brzozie	Kujawsko-pomorskie	0,238	0,298	0,168	0,267	0,021	0,893	0,176	2,061	56%
989	Wisitki	Mazowieckie	0,386	0,073	0,139	0,37	0,03	0,797	0,266	2,061	56%
990	Brańszczyk	Mazowieckie	0,388	0,194	0,106	0,274	0,013	0,904	0,182	2,059	56%
991	Szczytniki	Wielkopolskie	0,202	0,252	0,391	0,265	0,073	0,721	0,154	2,058	56%
992	Murów	Opolskie	0,394	0,243	0,082	0,145	0,025	0,889	0,279	2,058	56%
993	Szydłowo	Mazowieckie	0,239	0,21	0,078	0,368	0,017	0,986	0,158	2,057	56%
994	Miejsce Piastowe	Podkarpackie	0,256	0,241	0,265	0,298	0,012	0,762	0,222	2,055	56%
995	Markowa	Podkarpackie	0,227	0,209	0,195	0,433	0,038	0,796	0,154	2,052	56%
996	Wiżajny	Podlaskie	0,332	0,171	0,313	0,3	0,095	0,754	0,085	2,05	56%
997	Nowa Wieś Lęborska	Pomorskie	0,321	0,187	0,221	0,383	0,018	0,727	0,192	2,048	56%
998	Bojanów	Podkarpackie	0,106	0,205	0,344	0,362	0,093	0,825	0,113	2,047	56%
999	Rozdrażew	Wielkopolskie	0,216	0,266	0,117	0,32	0,022	0,956	0,147	2,044	56%
1000	Górzycza	Lubuskie	0,425	0,132	0,073	0,372	0,011	0,875	0,154	2,042	56%
1001	Bielsk	Mazowieckie	0,309	0,221	0,197	0,257	0,037	0,766	0,257	2,042	56%
1002	Baboszewo	Mazowieckie	0,224	0,22	0,242	0,13	0,071	1	0,155	2,042	56%
1003	Rokietnica	Podkarpackie	0,24	0,22	0,106	0,374	0,016	0,999	0,085	2,039	57%
1004	Czerwin	Mazowieckie	0,369	0,173	0,095	0,386	0,017	0,829	0,17	2,039	57%
1005	Dąbrowa	Opolskie	0,392	0,26	0,16	0,153	0,029	0,692	0,353	2,038	57%
1006	Cekcyn	Kujawsko-pomorskie	0,226	0,288	0,254	0,396	0,085	0,604	0,186	2,038	57%
1007	Racławice	Małopolskie	0,18	0,265	0,185	0,13	0,285	0,916	0,078	2,038	57%
1008	Olszanka	Opolskie	0,39	0,223	0,111	0,344	0,011	0,72	0,239	2,038	57%
1009	Jastrzębia	Mazowieckie	0,183	0,194	0,105	0,355	0,042	0,966	0,193	2,037	57%
1010	Janów	Podlaskie	0,243	0,289	0,355	0,206	0,106	0,752	0,085	2,037	57%
1011	Uścimów	Lubelskie	0,315	0,201	0,268	0,372	0,064	0,683	0,134	2,037	57%
1012	Pakosławice	Opolskie	0,331	0,176	0,093	0,318	0,046	0,797	0,275	2,036	57%
1013	Lipnica	Pomorskie	0,325	0,238	0,341	0,265	0,035	0,695	0,136	2,036	57%
1014	Kobiele Wielkie	Łódzkie	0,2	0,234	0,177	0,285	0,007	0,95	0,183	2,036	57%
1015	Kolno	Podlaskie	0,144	0,287	0,238	0,303	0,04	0,906	0,117	2,036	57%
1016	Ostrów Mazowiecka	Mazowieckie	0,256	0,333	0,083	0,242	0,015	0,908	0,198	2,035	57%
1017	Gorzycze	Podkarpackie	0,344	0,205	0,2	0,177	0,086	0,744	0,28	2,035	57%
1018	Świątki	Warmińsko-mazurskie	0,182	0,191	0,267	0,41	0,169	0,684	0,13	2,034	57%
1019	Solec Nad Wisłą	Mazowieckie	0,219	0,211	0,217	0,322	0,07	0,853	0,142	2,034	57%
1020	Lipnik	Świętokrzyskie	0,205	0,273	0,212	0,325	0,137	0,774	0,107	2,032	57%
1021	Świątajno	Warmińsko-mazurskie	0,285	0,173	0,315	0,36	0,168	0,579	0,151	2,03	57%
1022	Secemin	Świętokrzyskie	0,219	0,285	0,241	0,241	0,071	0,819	0,155	2,03	57%
1023	Kamienica	Małopolskie	0,086	0,197	0,29	0,33	0,109	0,885	0,133	2,029	57%
1024	Nowy Duninów	Mazowieckie	0,281	0,258	0,053	0,377	0,017	0,824	0,219	2,029	57%
1025	Golub-Dobrzyń	Kujawsko-pomorskie	0,228	0,244	0,213	0,39	0,129	0,603	0,223	2,028	57%
1026	Międzyrzec Podlaski	Lubelskie	0,032	0,18	0,314	0,339	0,254	0,817	0,091	2,028	57%
1027	Bodzanów	Mazowieckie	0,273	0,222	0,23	0,286	0,135	0,661	0,221	2,027	57%
1028	Marianowo	Zachodniopomorskie	0,319	0,169	0,073	0,277	0,065	0,968	0,156	2,027	57%
1029	Bielawy	Łódzkie	0,228	0,226	0,131	0,393	0,011	0,861	0,177	2,027	57%
1030	Srokowo	Warmińsko-mazurskie	0,226	0,177	0,132	0,362	0,032	0,952	0,148	2,027	57%

Lp.	Nazwa	Województwo	W1	W2	W3	W4	W5	W6	W7	Indeks	Dystans
1031	Dydnia	Podkarpackie	0,185	0,231	0,231	0,302	0,036	0,914	0,127	2,026	57%
1032	Adamów	Lubelskie	0,145	0,261	0,282	0,254	0,161	0,814	0,108	2,026	57%
1033	Bolesław	Małopolskie	0,183	0,201	0,208	0,283	0,201	0,84	0,109	2,025	57%
1034	Łaziska	Lubelskie	0,134	0,207	0,272	0,318	0,028	0,948	0,119	2,025	57%
1035	Lipowa	Śląskie	0,283	0,246	0,115	0,289	0,046	0,763	0,282	2,025	57%
1036	Naruszewo	Mazowieckie	0,197	0,272	0,131	0,266	0,02	1	0,137	2,023	57%
1037	Słońsk	Lubuskie	0,315	0,203	0,519	0,291	0,142	0,285	0,267	2,023	57%
1038	Złota	Świętokrzyskie	0,182	0,316	0,227	0,281	0,118	0,734	0,163	2,023	57%
1039	Jedlińsk	Mazowieckie	0,25	0,148	0,174	0,354	0,005	0,825	0,266	2,022	57%
1040	Batorz	Lubelskie	0,184	0,267	0,308	0,214	0,196	0,641	0,212	2,022	57%
1041	Łubnice	Łódzkie	0,369	0,238	0,25	0,198	0,122	0,637	0,207	2,021	57%
1042	Olszówka	Wielkopolskie	0,168	0,278	0,225	0,288	0,019	0,914	0,13	2,021	57%
1043	Piątnica	Podlaskie	0,244	0,221	0,329	0,166	0,038	0,872	0,15	2,02	57%
1044	Aleksandrów	Lubelskie	0	0,254	0,258	0,34	0,099	1	0,069	2,02	57%
1045	Świdwin	Zachodniopomorskie	0,284	0,034	0,178	0,301	0,146	0,892	0,185	2,019	57%
1046	Winnica	Mazowieckie	0,219	0,218	0,309	0,3	0,017	0,788	0,167	2,019	57%
1047	Maciejowice	Mazowieckie	0,293	0,194	0,274	0,177	0,008	0,874	0,195	2,015	57%
1048	Chorkówka	Podkarpackie	0,223	0,336	0,201	0,236	0,038	0,806	0,174	2,014	57%
1049	Lniano	Kujawsko-pomorskie	0,328	0,235	0,173	0,347	0,012	0,668	0,251	2,014	57%
1050	Wilga	Mazowieckie	0,289	0,159	0,073	0,257	0,015	1	0,219	2,012	57%
1051	Nowa Karczma	Pomorskie	0,19	0,282	0,142	0,378	0,018	0,902	0,098	2,012	57%
1052	Lubiewo	Kujawsko-pomorskie	0,315	0,157	0,182	0,347	0,097	0,723	0,189	2,012	57%
1053	Radomin	Kujawsko-pomorskie	0,209	0,255	0,202	0,345	0,132	0,704	0,166	2,011	57%
1054	Dziadkowice	Podlaskie	0,195	0,244	0,322	0,316	0,094	0,741	0,101	2,011	57%
1055	Chotcza	Mazowieckie	0,064	0,212	0,257	0,284	0,133	0,981	0,079	2,01	57%
1056	Wiązownica	Podkarpackie	0,13	0,223	0,187	0,392	0,082	0,845	0,152	2,009	57%
1057	Gawhuszowice	Podkarpackie	0,234	0,23	0,134	0,362	0,02	0,874	0,156	2,009	57%
1058	Nowogródek Pomorski	Zachodniopomorskie	0,333	0,233	0,113	0,302	0,075	0,807	0,147	2,009	57%
1059	Medyka	Podkarpackie	0,323	0,195	0,194	0,345	0,026	0,779	0,148	2,009	57%
1060	Bargłów Kościelny	Podlaskie	0,177	0,345	0,254	0,358	0,039	0,761	0,073	2,007	57%
1061	Bukowiec	Kujawsko-pomorskie	0,285	0,297	0,212	0,314	0,023	0,713	0,164	2,007	57%
1062	Sterdyń	Mazowieckie	0,298	0,267	0,205	0,152	0,014	0,859	0,214	2,007	57%
1063	Dębe Wielkie	Mazowieckie	0,332	0,193	0,255	0,389	0,076	0,428	0,334	2,006	57%
1064	Zawady	Podlaskie	0,234	0,353	0,171	0,486	0,045	0,66	0,058	2,006	57%
1065	Chynów	Mazowieckie	0,283	0,119	0,122	0,272	0,067	0,854	0,29	2,006	57%
1066	Ilów	Mazowieckie	0,356	0,179	0,199	0,28	0,009	0,736	0,246	2,004	57%
1067	Zakrzew	Lubelskie	0,142	0,423	0,24	0,263	0,019	0,851	0,066	2,004	57%
1068	Siennica	Mazowieckie	0,244	0,144	0,289	0,273	0,039	0,731	0,283	2,004	57%
1069	Orły	Podkarpackie	0,23	0,218	0,16	0,329	0,011	0,911	0,144	2,004	57%
1070	Kondratowice	Dolnośląskie	0,353	0,099	0,049	0,437	0,063	0,824	0,178	2,003	57%
1071	Radków	Świętokrzyskie	0,288	0,231	0,225	0,143	0,169	0,811	0,137	2,002	57%
1072	Olszewo-Borki	Mazowieckie	0,322	0,206	0,304	0,379	0,036	0,473	0,282	2,001	57%
1073	Lipinki Łużyckie	Lubuskie	0,302	0,186	0,116	0,261	0,016	0,919	0,2	2	57%
1074	Raniżów	Podkarpackie	0,128	0,325	0,129	0,308	0,045	0,903	0,163	2	57%
1075	Przybiernów	Zachodniopomorskie	0,454	0,115	0,171	0,21	0,086	0,745	0,219	1,999	57%
1076	Mniów	Świętokrzyskie	0,106	0,141	0,303	0,415	0,258	0,667	0,107	1,998	57%
1077	Rokitno	Lubelskie	0,146	0,254	0,322	0,252	0,035	0,901	0,089	1,998	57%

Lp.	Nazwa	Województwo	W1	W2	W3	W4	W5	W6	W7	Indeks	Dystans
1078	Parysów	Mazowieckie	0,124	0,261	0,376	0,268	0,148	0,693	0,128	1,998	57%
1079	Brzeźno	Zachodniopomorskie	0,302	0,232	0,146	0,285	0,098	0,829	0,105	1,997	57%
1080	Czarna	Podkarpackie	0,343	0,161	0,146	0,267	0,092	0,763	0,226	1,997	57%
1081	Dziadowa Kłoda	Dolnośląskie	0,205	0,221	0,109	0,431	0,024	0,878	0,128	1,995	57%
1082	Trzebieszów	Lubelskie	0,224	0,21	0,342	0,227	0,049	0,713	0,23	1,995	57%
1083	Łaskarzew	Mazowieckie	0,186	0,233	0,132	0,224	0,091	0,883	0,245	1,995	57%
1084	Łopiennik Górny	Lubelskie	0,157	0,284	0,349	0,278	0,179	0,597	0,151	1,995	57%
1085	Osiek	Małopolskie	0,364	0,194	0,075	0,249	0,019	0,733	0,36	1,994	57%
1086	Wilkołaz	Lubelskie	0,232	0,2	0,36	0,137	0,089	0,798	0,179	1,994	57%
1087	Wierzbinek	Wielkopolskie	0,418	0,174	0,164	0,242	0,085	0,826	0,085	1,993	58%
1088	Łącko	Małopolskie	0,108	0,28	0,244	0,367	0,142	0,758	0,094	1,993	58%
1089	Warlubie	Kujawsko-pomorskie	0,32	0,206	0,322	0,228	0,056	0,715	0,146	1,993	58%
1090	Szypłiszki	Podlaskie	0,339	0,173	0,249	0,429	0,084	0,606	0,112	1,992	58%
1091	Sokolniki	Łódzkie	0,309	0,404	0,157	0,155	0,011	0,768	0,187	1,991	58%
1092	Osina	Zachodniopomorskie	0,342	0,134	0,03	0,264	0,047	0,959	0,215	1,99	58%
1093	Padew Narodowa	Podkarpackie	0,206	0,27	0,205	0,42	0,013	0,712	0,165	1,989	58%
1094	Zbójno	Kujawsko-pomorskie	0,18	0,222	0,263	0,303	0,145	0,716	0,161	1,989	58%
1095	Wryki	Lubelskie	0,129	0,176	0,249	0,199	0,183	0,956	0,095	1,988	58%
1096	Grodzisk	Podlaskie	0,215	0,261	0,355	0,308	0,081	0,658	0,11	1,988	58%
1097	Łęczycze	Pomorskie	0,168	0,307	0,188	0,381	0,022	0,79	0,131	1,987	58%
1098	Rusiec	Łódzkie	0,333	0,213	0,164	0,262	0,05	0,696	0,268	1,985	58%
1099	Sidra	Podlaskie	0,289	0,234	0,232	0,232	0,031	0,873	0,092	1,984	58%
1100	Stromiec	Mazowieckie	0,24	0,233	0,225	0,185	0,011	0,942	0,149	1,984	58%
1101	Szafłary	Małopolskie	0,212	0,243	0,291	0,426	0,054	0,67	0,088	1,983	58%
1102	Lidzbark Warmiński	Warmińsko-mazurskie	0,381	0,167	0,122	0,527	0,01	0,624	0,153	1,982	58%
1103	Wolanów	Mazowieckie	0,22	0,225	0,142	0,278	0,008	0,847	0,263	1,982	58%
1104	Łęki Szlacheckie	Łódzkie	0,16	0,238	0,201	0,257	0,013	0,968	0,144	1,981	58%
1105	Parzęczew	Łódzkie	0,44	0,234	0,154	0,339	0,01	0,587	0,218	1,981	58%
1106	Cielądz	Łódzkie	0,165	0,244	0,308	0,222	0,117	0,793	0,132	1,98	58%
1107	Zwierzyn	Lubuskie	0,306	0,166	0,171	0,383	0,02	0,707	0,227	1,98	58%
1108	Garbatka-Letnisko	Mazowieckie	0,305	0,163	0,386	0,146	0,174	0,532	0,276	1,98	58%
1109	Pakosław	Wielkopolskie	0,306	0,223	0,124	0,332	0,013	0,73	0,251	1,979	58%
1110	Dąbie	Lubuskie	0,281	0,298	0,052	0,256	0,044	0,88	0,169	1,979	58%
1111	Siemień	Lubelskie	0,08	0,347	0,021	0,36	0,051	1	0,12	1,978	58%
1112	Rogóżno	Kujawsko-pomorskie	0,2	0,222	0,022	0,419	0,014	0,965	0,135	1,978	58%
1113	Trzeszczany	Lubelskie	0,124	0,217	0,128	0,379	0,113	0,929	0,087	1,976	58%
1114	Wola Mysłowska	Lubelskie	0,143	0,228	0,213	0,306	0,019	0,929	0,139	1,976	58%
1115	Obrowo	Kujawsko-pomorskie	0,281	0,216	0,182	0,464	0,084	0,471	0,278	1,976	58%
1116	Kraśnik	Lubelskie	0,244	0,253	0,108	0,228	0,067	0,899	0,177	1,976	58%
1117	Zembrzyce	Małopolskie	0,239	0,215	0,093	0,317	0,013	0,802	0,294	1,973	58%
1118	Janowiec	Lubelskie	0,349	0,218	0,141	0,362	0,013	0,666	0,224	1,973	58%
1119	Przeworno	Dolnośląskie	0,207	0,185	0,115	0,338	0,022	0,863	0,242	1,972	58%
1120	Jemielno	Dolnośląskie	0,221	0,233	0,154	0,431	0,045	0,789	0,099	1,97	58%
1121	Stanin	Lubelskie	0,139	0,236	0,295	0,237	0,117	0,832	0,113	1,969	58%
1122	Skrzyszów	Małopolskie	0,308	0,278	0,287	0,273	0,06	0,544	0,22	1,969	58%
1123	Wilczyn	Wielkopolskie	0,302	0,109	0,116	0,363	0,073	0,869	0,136	1,969	58%
1124	Gniewosów	Mazowieckie	0,156	0,307	0,075	0,338	0,014	0,956	0,123	1,968	58%

Lp.	Nazwa	Województwo	W1	W2	W3	W4	W5	W6	W7	Indeks	Dystans
1125	Hrubieszów	Lubelskie	0,141	0,147	0,189	0,468	0,046	0,888	0,089	1,968	58%
1126	Głowaczów	Mazowieckie	0,202	0,226	0,158	0,278	0,01	0,89	0,203	1,966	58%
1127	Wymiarki	Lubuskie	0,401	0,255	0,09	0,299	0,058	0,598	0,265	1,965	58%
1128	Konstantynów	Lubelskie	0,142	0,199	0,291	0,199	0,16	0,865	0,109	1,964	58%
1129	Kaźmierz	Wielkopolskie	0,319	0,17	0,051	0,279	0,03	0,789	0,328	1,964	58%
1130	Piecki	Warmińsko-mazurskie	0,329	0,186	0,192	0,324	0,1	0,66	0,174	1,964	58%
1131	Łabunie	Lubelskie	0,17	0,229	0,272	0,257	0,083	0,806	0,146	1,964	58%
1132	Kęsowo	Kujawsko-pomorskie	0,232	0,226	0,18	0,334	0,12	0,749	0,123	1,963	58%
1133	Słupca	Wielkopolskie	0,327	0,095	0,045	0,35	0,009	0,887	0,249	1,963	58%
1134	Bejsce	Świętokrzyskie	0,299	0,281	0,077	0,312	0,057	0,81	0,128	1,963	58%
1135	Mędrzechów	Małopolskie	0,234	0,204	0,067	0,274	0,076	0,991	0,117	1,962	58%
1136	Pcim	Małopolskie	0,277	0,184	0,131	0,297	0,038	0,776	0,259	1,962	58%
1137	Rzezawa	Małopolskie	0,231	0,169	0,291	0,347	0,088	0,633	0,203	1,962	58%
1138	Mszana Dolna	Małopolskie	0,092	0,263	0,198	0,375	0,072	0,812	0,15	1,961	58%
1139	Gardeja	Pomorskie	0,207	0,301	0,118	0,382	0,011	0,827	0,115	1,961	58%
1140	Rakszawa	Podkarpackie	0,207	0,219	0,13	0,268	0,011	0,963	0,162	1,959	58%
1141	Mietków	Dolnośląskie	0,523	0,155	0,031	0,246	0,006	0,782	0,217	1,959	58%
1142	Kłodzko	Dolnośląskie	0,352	0,127	0,28	0,395	0,058	0,512	0,235	1,959	58%
1143	Wielkie Oczy	Podkarpackie	0,208	0,258	0,226	0,305	0,153	0,745	0,064	1,959	58%
1144	Odrzywół	Mazowieckie	0,374	0,169	0,112	0,189	0,169	0,782	0,165	1,959	58%
1145	Pęczniew	Łódzkie	0,204	0,13	0,168	0,324	0,191	0,816	0,127	1,959	58%
1146	Karnice	Zachodniopomorskie	0,474	0,176	0,164	0,375	0,023	0,573	0,173	1,959	58%
1147	Czarnocin	Świętokrzyskie	0,18	0,279	0,197	0,218	0,2	0,774	0,111	1,959	58%
1148	Gózd	Mazowieckie	0,217	0,226	0,152	0,242	0,008	0,968	0,146	1,959	58%
1149	Gołymin-Osrodek	Mazowieckie	0,195	0,272	0,149	0,34	0,023	0,844	0,136	1,958	58%
1150	Radowo Małe	Zachodniopomorskie	0,288	0,228	0,085	0,303	0,019	0,907	0,128	1,958	58%
1151	Szerzyny	Małopolskie	0,153	0,213	0,373	0,374	0,111	0,625	0,108	1,957	58%
1152	Stare Miasto	Wielkopolskie	0,455	0,184	0,152	0,094	0,04	0,678	0,354	1,957	58%
1153	Wojciechów	Lubelskie	0,184	0,214	0,136	0,413	0,035	0,817	0,157	1,956	58%
1154	Rusinów	Mazowieckie	0,063	0,326	0,198	0,252	0,015	0,988	0,116	1,956	58%
1155	Kodrąb	Łódzkie	0,196	0,205	0,225	0,298	0,089	0,76	0,182	1,956	58%
1156	Dąbrowa Zielona	Śląskie	0,259	0,289	0,135	0,354	0,035	0,683	0,202	1,955	58%
1157	Wieliczki	Warmińsko-mazurskie	0,272	0,269	0,178	0,355	0,038	0,742	0,102	1,955	58%
1158	Pęczław	Dolnośląskie	0,271	0,213	0,157	0,419	0,083	0,614	0,199	1,955	58%
1159	Dźwierzuty	Warmińsko-mazurskie	0,23	0,207	0,08	0,416	0,061	0,864	0,096	1,954	58%
1160	Nowe Ostrowy	Łódzkie	0,341	0,236	0,177	0,217	0,011	0,841	0,129	1,953	58%
1161	Dębowiec	Podkarpackie	0,135	0,232	0,231	0,333	0,142	0,759	0,122	1,953	58%
1162	Radłów	Opolskie	0,133	0,338	0,294	0,165	0,078	0,873	0,071	1,952	58%
1163	Aleksandrów Kujawski	Kujawsko-pomorskie	0,219	0,243	0,121	0,534	0,108	0,522	0,204	1,952	58%
1164	Kowala	Mazowieckie	0,202	0,144	0,096	0,272	0,053	0,946	0,238	1,951	58%
1165	Biskupiec	Warmińsko-mazurskie	0,172	0,376	0,252	0,369	0,058	0,634	0,089	1,951	58%
1166	Rossosz	Lubelskie	0,103	0,301	0,134	0,216	0,116	0,975	0,104	1,951	58%
1167	Lipnica Murowana	Małopolskie	0,163	0,195	0,317	0,229	0,217	0,699	0,13	1,95	58%
1168	Dąbrówka	Mazowieckie	0,465	0,132	0,143	0,356	0,052	0,527	0,273	1,949	58%
1169	Tomice	Małopolskie	0,212	0,203	0,045	0,387	0,022	0,835	0,245	1,949	58%
1170	Ruda Maleniecka	Świętokrzyskie	0,218	0,261	0,351	0,248	0,262	0,447	0,162	1,948	58%
1171	Nowodwór	Lubelskie	0,064	0,28	0,135	0,296	0,07	0,99	0,113	1,948	58%

Lp.	Nazwa	Województwo	W1	W2	W3	W4	W5	W6	W7	Indeks	Dystans
1172	Kołaki Kościelne	Podlaskie	0,278	0,22	0,003	0,408	0,067	0,884	0,088	1,948	58%
1173	Burzenin	Łódzkie	0,284	0,145	0,291	0,329	0,143	0,592	0,163	1,947	59%
1174	Kamiennik	Opolskie	0,313	0,161	0,116	0,313	0,037	0,885	0,122	1,946	59%
1175	Bircza	Podkarpackie	0,114	0,149	0,194	0,421	0,039	0,914	0,116	1,946	59%
1176	Krzymów	Wielkopolskie	0,193	0,182	0,207	0,379	0,112	0,675	0,199	1,946	59%
1177	Białaczów	Łódzkie	0,138	0,257	0,209	0,2	0,138	0,818	0,186	1,946	59%
1178	Drelów	Lubelskie	0,066	0,251	0,321	0,323	0,201	0,665	0,119	1,946	59%
1179	Kaliska	Pomorskie	0,273	0,179	0,28	0,292	0,171	0,62	0,131	1,945	59%
1180	Błędów	Mazowieckie	0,394	0,215	0,108	0,21	0,008	0,822	0,187	1,945	59%
1181	Gorzkowice	Łódzkie	0,313	0,147	0,102	0,146	0,025	0,921	0,291	1,944	59%
1182	Gizałki	Wielkopolskie	0,148	0,262	0,351	0,358	0,14	0,567	0,119	1,944	59%
1183	Czermin	Podkarpackie	0,212	0,254	0,21	0,133	0,107	0,816	0,211	1,943	59%
1184	Czemierniki	Lubelskie	0,164	0,228	0,373	0,208	0,102	0,748	0,121	1,943	59%
1185	Pielgrzymka	Dolnośląskie	0,306	0,207	0,219	0,344	0,051	0,643	0,174	1,943	59%
1186	Borzytuchom	Pomorskie	0,294	0,194	0,158	0,231	0,057	0,881	0,125	1,939	59%
1187	Mała Wieś	Mazowieckie	0,256	0,226	0,074	0,326	0,008	0,886	0,162	1,939	59%
1188	Czarnków	Wielkopolskie	0,235	0,164	0,239	0,342	0,01	0,682	0,266	1,937	59%
1189	Tarnówka	Wielkopolskie	0,291	0,209	0,077	0,437	0,016	0,759	0,149	1,937	59%
1190	Sosnowka	Lubelskie	0,125	0,275	0,034	0,408	0,021	0,982	0,09	1,936	59%
1191	Stoczek Łukowski	Lubelskie	0,167	0,261	0,24	0,18	0,011	0,857	0,22	1,936	59%
1192	Łubianka	Kujawsko-pomorskie	0,426	0,193	0,312	0,344	0,07	0,378	0,21	1,933	59%
1193	Jeżów	Łódzkie	0,292	0,252	0,066	0,361	0,022	0,706	0,234	1,933	59%
1194	Iwaniska	Świętokrzyskie	0,186	0,32	0,277	0,182	0,144	0,716	0,107	1,933	59%
1195	Aleksandrów	Łódzkie	0,083	0,27	0,287	0,296	0,016	0,863	0,118	1,932	59%
1196	Podegrodzie	Małopolskie	0,154	0,206	0,119	0,427	0,111	0,758	0,156	1,931	59%
1197	Cewice	Pomorskie	0,195	0,168	0,217	0,548	0,033	0,686	0,084	1,93	59%
1198	Budry	Warmińsko-mazurskie	0,156	0,24	0,139	0,274	0,091	0,941	0,09	1,93	59%
1199	Linia	Pomorskie	0,214	0,19	0,129	0,357	0,081	0,875	0,082	1,929	59%
1200	Bełżec	Lubelskie	0,16	0,163	0,367	0,158	0,285	0,683	0,112	1,929	59%
1201	Chrzanów	Lubelskie	0,238	0,263	0,395	0,177	0,056	0,722	0,077	1,928	59%
1202	Pionki	Mazowieckie	0,199	0,249	0,193	0,261	0,007	0,832	0,187	1,928	59%
1203	Niebylec	Podkarpackie	0,184	0,223	0,091	0,243	0,034	0,96	0,191	1,927	59%
1204	Galewice	Łódzkie	0,26	0,269	0,385	0,16	0,133	0,509	0,211	1,927	59%
1205	Łososina Dolna	Małopolskie	0,191	0,249	0,185	0,419	0,011	0,717	0,154	1,926	59%
1206	Przechlewo	Pomorskie	0,375	0,244	0,261	0,255	0,044	0,581	0,166	1,925	59%
1207	Zadzim	Łódzkie	0,317	0,199	0,343	0,274	0,01	0,63	0,15	1,923	59%
1208	Andrzejewo	Mazowieckie	0,183	0,364	0,294	0,294	0,087	0,567	0,133	1,923	59%
1209	Brańsk	Podlaskie	0,208	0,21	0,202	0,325	0,019	0,884	0,074	1,923	59%
1210	Biszczka	Lubelskie	0,202	0,256	0,296	0,371	0,145	0,542	0,11	1,921	59%
1211	Kodeń	Lubelskie	0,123	0,208	0,38	0,242	0,172	0,659	0,136	1,921	59%
1212	Tarnawatka	Lubelskie	0,258	0,193	0,277	0,171	0,113	0,823	0,087	1,92	59%
1213	Opatów	Śląskie	0,262	0,121	0,194	0,323	0,036	0,754	0,231	1,92	59%
1214	Kozłów	Małopolskie	0,211	0,242	0,102	0,379	0,025	0,753	0,206	1,918	59%
1215	Grabów	Łódzkie	0,223	0,254	0,11	0,332	0,014	0,872	0,114	1,918	59%
1216	Nurzec-Stacja	Podlaskie	0,256	0,253	0,229	0,257	0,06	0,711	0,152	1,918	59%
1217	Rzepiennik Strzyżewski	Małopolskie	0,151	0,193	0,271	0,345	0,23	0,632	0,096	1,918	59%
1218	Grębków	Mazowieckie	0,224	0,233	0,096	0,293	0,013	0,93	0,129	1,918	59%

Lp.	Nazwa	Województwo	W1	W2	W3	W4	W5	W6	W7	Indeks	Dystans
1219	Grodziczno	Warmińsko-mazurskie	0,167	0,191	0,386	0,26	0,087	0,743	0,083	1,917	59%
1220	Subkowy	Pomorskie	0,312	0,211	0,068	0,354	0,01	0,732	0,229	1,917	59%
1221	Gorlice	Małopolskie	0,164	0,215	0,231	0,277	0,073	0,772	0,185	1,917	59%
1222	Miłówka	Śląskie	0,266	0,314	0,134	0,271	0,05	0,681	0,201	1,916	59%
1223	Płaska	Podlaskie	0,46	0,185	0,024	0,287	0,075	0,712	0,174	1,916	59%
1224	Koczała	Pomorskie	0,319	0,198	0,333	0,24	0,015	0,613	0,198	1,916	59%
1225	Siemkowice	Łódzkie	0,253	0,261	0,224	0,131	0,035	0,84	0,17	1,915	59%
1226	Przerośl	Podlaskie	0,259	0,211	0,084	0,314	0,144	0,817	0,085	1,915	59%
1227	Ryjewo	Pomorskie	0,241	0,243	0,149	0,39	0,008	0,743	0,141	1,915	59%
1228	Tereszpol	Lubelskie	0,145	0,24	0,148	0,219	0,122	0,895	0,146	1,914	59%
1229	Domaradz	Podkarpackie	0,073	0,245	0,11	0,425	0,018	0,923	0,116	1,911	59%
1230	Goworowo	Mazowieckie	0,183	0,26	0,218	0,312	0,053	0,737	0,149	1,911	59%
1231	Małkinia Górna	Mazowieckie	0,326	0,249	0,232	0,26	0,083	0,483	0,278	1,91	59%
1232	Łambinowice	Opolskie	0,308	0,137	0,103	0,273	0,072	0,832	0,185	1,91	59%
1233	Wojcieszów	Lubelskie	0,052	0,219	0,328	0,317	0,012	0,886	0,097	1,91	59%
1234	Damaśławek	Wielkopolskie	0,321	0,163	0,115	0,316	0,014	0,84	0,141	1,908	59%
1235	Główczyce	Pomorskie	0,269	0,189	0,113	0,394	0,013	0,823	0,107	1,908	59%
1236	Brojce	Zachodniopomorskie	0,322	0,183	0,159	0,393	0,024	0,711	0,117	1,908	59%
1237	Rząśnik	Mazowieckie	0,201	0,192	0,143	0,301	0,009	0,836	0,223	1,906	59%
1238	Grzmiąca	Zachodniopomorskie	0,318	0,095	0,096	0,387	0,017	0,837	0,156	1,906	59%
1239	Wietrzychowice	Małopolskie	0,14	0,169	0,142	0,461	0,041	0,841	0,111	1,905	59%
1240	Godziszów	Lubelskie	0,249	0,292	0,147	0,301	0,048	0,771	0,097	1,905	59%
1241	Jedwabno	Warmińsko-mazurskie	0,375	0,185	0,235	0,331	0,061	0,546	0,171	1,905	59%
1242	Cisek	Opolskie	0,3	0,236	0,042	0,148	0,034	0,91	0,235	1,904	59%
1243	Nowinka	Podlaskie	0,335	0,277	0,176	0,383	0,017	0,534	0,182	1,904	59%
1244	Gościeradów	Lubelskie	0,195	0,074	0,133	0,18	0,156	0,865	0,301	1,902	59%
1245	Wodynie	Mazowieckie	0,132	0,247	0,363	0,365	0,029	0,614	0,152	1,902	59%
1246	Słupia Jędrzejowska	Świętokrzyskie	0,215	0,265	0,201	0,258	0,199	0,602	0,162	1,901	59%
1247	Rychtal	Wielkopolskie	0,315	0,228	0,15	0,229	0,015	0,81	0,151	1,899	60%
1248	Łączna	Świętokrzyskie	0,219	0,135	0,123	0,353	0,198	0,645	0,226	1,898	60%
1249	Wielgomłyn	Łódzkie	0,194	0,226	0,239	0,324	0,058	0,695	0,162	1,898	60%
1250	Wręczyca Wielka	Śląskie	0,356	0,177	0,057	0,318	0,006	0,637	0,347	1,898	60%
1251	Liniewo	Pomorskie	0,236	0,292	0,074	0,299	0,015	0,867	0,115	1,897	60%
1252	Brodnica	Wielkopolskie	0,241	0,2	0,026	0,291	0,018	0,926	0,195	1,897	60%
1253	Dzierżąźnia	Mazowieckie	0,233	0,239	0,139	0,215	0,014	0,926	0,132	1,897	60%
1254	Adamów	Lubelskie	0,041	0,185	0,324	0,246	0,178	0,812	0,111	1,896	60%
1255	Trzebiechów	Lubuskie	0,259	0,121	0,349	0,49	0,047	0,444	0,185	1,895	60%
1256	Nagłowice	Świętokrzyskie	0,164	0,234	0,287	0,326	0,186	0,592	0,104	1,894	60%
1257	Malechowo	Zachodniopomorskie	0,389	0,18	0,263	0,223	0,071	0,614	0,154	1,894	60%
1258	Mieleszyn	Wielkopolskie	0,241	0,223	0,06	0,355	0,025	0,812	0,176	1,893	60%
1259	Abramów	Lubelskie	0,114	0,225	0,187	0,161	0,096	1	0,108	1,892	60%
1260	Domanice	Mazowieckie	0,147	0,154	0,229	0,225	0,042	0,979	0,113	1,888	60%
1261	Kamień	Podkarpackie	0,096	0,26	0,243	0,16	0,031	0,952	0,146	1,888	60%
1262	Regnów	Łódzkie	0,221	0,261	0,097	0,261	0,055	0,882	0,11	1,887	60%
1263	Zblewo	Pomorskie	0,257	0,178	0,329	0,311	0,142	0,458	0,21	1,886	60%
1264	Wąsewo	Mazowieckie	0,176	0,231	0,257	0,368	0,014	0,716	0,122	1,884	60%
1265	Turośl	Podlaskie	0,081	0,283	0,32	0,283	0,125	0,746	0,042	1,881	60%

Lp.	Nazwa	Województwo	W1	W2	W3	W4	W5	W6	W7	Indeks	Dystans
1266	Turobin	Lubelskie	0,115	0,234	0,214	0,211	0,09	0,927	0,089	1,88	60%
1267	Jasieniec	Mazowieckie	0,252	0,231	0,129	0,202	0,025	0,847	0,194	1,879	60%
1268	Świerżno	Zachodniopomorskie	0,277	0,242	0,309	0,381	0,049	0,456	0,166	1,879	60%
1269	Babiak	Wielkopolskie	0,189	0,225	0,249	0,24	0,051	0,789	0,135	1,878	60%
1270	Pawłów	Świętokrzyskie	0,181	0,308	0,158	0,375	0,021	0,671	0,162	1,877	60%
1271	Sienno	Mazowieckie	0,045	0,171	0,374	0,247	0,044	0,871	0,124	1,876	60%
1272	Bliżyn	Świętokrzyskie	0,222	0,142	0,143	0,45	0,145	0,49	0,283	1,875	60%
1273	Lądek	Wielkopolskie	0,199	0,144	0,147	0,26	0,028	0,882	0,215	1,874	60%
1274	Sztabin	Podlaskie	0,208	0,27	0,228	0,26	0,019	0,8	0,09	1,874	60%
1275	Brzyska	Podkarpackie	0,088	0,2	0,081	0,378	0,025	0,978	0,124	1,874	60%
1276	Łabowa	Małopolskie	0,152	0,171	0,12	0,315	0,06	0,916	0,138	1,873	60%
1277	Brzeźnica	Lubuskie	0,222	0,162	0,084	0,256	0,07	0,972	0,107	1,873	60%
1278	Kadzidło	Mazowieckie	0,161	0,282	0,188	0,341	0,011	0,752	0,135	1,87	60%
1279	Czermin	Wielkopolskie	0,119	0,214	0,281	0,361	0,028	0,72	0,147	1,869	60%
1280	Wijewo	Wielkopolskie	0,23	0,259	0,118	0,409	0,076	0,595	0,184	1,869	60%
1281	Komarówka Podlaska	Lubelskie	0,119	0,201	0,295	0,224	0,218	0,705	0,107	1,869	60%
1282	Czarna Dąbrówka	Pomorskie	0,166	0,214	0,3	0,339	0,152	0,591	0,106	1,868	60%
1283	Parchowo	Pomorskie	0,21	0,215	0,078	0,303	0,041	0,894	0,125	1,865	60%
1284	Sławno	Łódzkie	0,249	0,288	0,106	0,211	0,058	0,794	0,159	1,864	60%
1285	Pacyna	Mazowieckie	0,2	0,185	0,04	0,406	0,014	0,859	0,158	1,863	60%
1286	Wierzchlas	Łódzkie	0,194	0,168	0,232	0,317	0,1	0,629	0,223	1,863	60%
1287	Kąkolewnica	Lubelskie	0,125	0,181	0,221	0,225	0,165	0,811	0,133	1,862	60%
1288	Siedlisko	Lubuskie	0,188	0,159	0,161	0,409	0,111	0,684	0,149	1,861	60%
1289	Lisia Góra	Małopolskie	0,197	0,225	0,2	0,313	0,045	0,692	0,189	1,861	60%
1290	Markusy	Warmińsko-mazurskie	0,205	0,282	0,099	0,385	0,029	0,789	0,072	1,86	60%
1291	Bocki	Podlaskie	0,192	0,256	0,06	0,272	0,099	0,887	0,095	1,86	60%
1292	Brochów	Mazowieckie	0,374	0,089	0,179	0,351	0,027	0,56	0,28	1,859	60%
1293	Klwów	Mazowieckie	0,107	0,319	0,148	0,337	0,034	0,838	0,075	1,858	60%
1294	Tyrawa Wołoska	Podkarpackie	0,184	0,109	0,063	0,35	0,035	0,984	0,133	1,858	60%
1295	Białogard	Zachodniopomorskie	0,369	0,114	0,175	0,538	0,064	0,416	0,182	1,857	60%
1296	Ulan-Majorat	Lubelskie	0,033	0,102	0,282	0,203	0,202	0,935	0,102	1,857	60%
1297	Brudzeń Duży	Mazowieckie	0,264	0,209	0,093	0,331	0,037	0,701	0,219	1,854	60%
1298	Czastary	Łódzkie	0,169	0,265	0,105	0,288	0,015	0,851	0,161	1,853	60%
1299	Bobrowniki	Kujawsko-pomorskie	0,28	0,171	0,176	0,273	0,081	0,741	0,131	1,852	61%
1300	Grajewo	Podlaskie	0,213	0,313	0,1	0,318	0,027	0,767	0,114	1,852	61%
1301	Lisewo	Kujawsko-pomorskie	0,277	0,277	0,092	0,262	0,093	0,703	0,149	1,852	61%
1302	Lipowiec Kościelny	Mazowieckie	0,129	0,233	0,131	0,317	0,063	0,842	0,137	1,852	61%
1303	Gidle	Łódzkie	0,215	0,152	0,139	0,274	0,108	0,756	0,208	1,85	61%
1304	Marciszów	Dolnośląskie	0,286	0,262	0,13	0,243	0,011	0,73	0,188	1,85	61%
1305	Przytyk	Mazowieckie	0,073	0,333	0,123	0,472	0,012	0,741	0,096	1,849	61%
1306	Gruta	Kujawsko-pomorskie	0,213	0,218	0,145	0,348	0,015	0,773	0,137	1,848	61%
1307	Sypniewo	Mazowieckie	0,251	0,168	0,204	0,194	0,052	0,831	0,147	1,847	61%
1308	Kłomnice	Śląskie	0,316	0,188	0,126	0,242	0,056	0,613	0,306	1,846	61%
1309	Skomlin	Łódzkie	0,172	0,196	0,338	0,124	0,304	0,541	0,172	1,846	61%
1310	Dzwola	Lubelskie	0,087	0,242	0,242	0,209	0,097	0,859	0,109	1,844	61%
1311	Lubień	Małopolskie	0,08	0,151	0,113	0,391	0,063	0,902	0,143	1,843	61%
1312	Warnice	Zachodniopomorskie	0,346	0,224	0,031	0,289	0,026	0,786	0,14	1,843	61%

Lp.	Nazwa	Województwo	W1	W2	W3	W4	W5	W6	W7	Indeks	Dystans
1313	Smętowo Graniczne	Pomorskie	0,334	0,215	0,217	0,213	0,016	0,649	0,198	1,841	61%
1314	Spytkowice	Małopolskie	0,209	0,202	0,074	0,201	0,034	0,899	0,221	1,839	61%
1315	Dębno	Małopolskie	0,253	0,194	0,323	0,186	0,084	0,561	0,238	1,839	61%
1316	Karniewo	Mazowieckie	0,196	0,224	0,159	0,337	0,048	0,708	0,166	1,839	61%
1317	Miłoradz	Pomorskie	0,249	0,207	0,174	0,3	0,025	0,746	0,139	1,838	61%
1318	Stryszawa	Małopolskie	0,257	0,182	0,142	0,306	0,04	0,617	0,294	1,837	61%
1319	Smyków	Świętokrzyskie	0,13	0,209	0,289	0,33	0,098	0,67	0,111	1,837	61%
1320	Lelkowo	Warmińsko-mazurskie	0,249	0,152	0,112	0,356	0,155	0,759	0,053	1,837	61%
1321	Osiek Jasielski	Podkarpackie	0,106	0,264	0,095	0,322	0,069	0,873	0,104	1,834	61%
1322	Połajewo	Wielkopolskie	0,243	0,155	0,056	0,348	0,025	0,861	0,147	1,833	61%
1323	Rzeczynica	Pomorskie	0,367	0,186	0,193	0,27	0,045	0,614	0,156	1,831	61%
1324	Poświętne	Łódzkie	0,146	0,214	0,047	0,316	0,034	0,93	0,144	1,83	61%
1325	Damnica	Pomorskie	0,38	0,134	0,196	0,219	0,022	0,725	0,154	1,83	61%
1326	Stupsk	Mazowieckie	0,206	0,216	0,08	0,305	0,022	0,818	0,183	1,83	61%
1327	Sochocin	Mazowieckie	0,215	0,158	0,095	0,275	0,012	0,831	0,243	1,828	61%
1328	Olesno	Małopolskie	0,218	0,135	0,093	0,335	0,054	0,862	0,132	1,828	61%
1329	Uście Gorlickie	Małopolskie	0,193	0,184	0,269	0,278	0,165	0,664	0,074	1,827	61%
1330	Ojrzeń	Mazowieckie	0,158	0,223	0,377	0,199	0,102	0,623	0,144	1,826	61%
1331	Szudziałowo	Podlaskie	0,3	0,173	0,311	0,258	0,133	0,539	0,11	1,824	61%
1332	Gielniów	Mazowieckie	0,141	0,212	0,231	0,228	0,021	0,841	0,15	1,823	61%
1333	Brody	Lubuskie	0,311	0,129	0,078	0,258	0,035	0,837	0,175	1,823	61%
1334	Zarszyn	Podkarpackie	0,144	0,212	0,167	0,412	0,062	0,642	0,185	1,823	61%
1335	Krośnice	Dolnośląskie	0,493	0,238	0,149	0,333	0,011	0,38	0,22	1,823	61%
1336	Stężycza	Pomorskie	0,261	0,233	0,168	0,334	0,011	0,659	0,156	1,821	61%
1337	Chmielno	Pomorskie	0,213	0,173	0,158	0,342	0,113	0,658	0,164	1,821	61%
1338	Bytnica	Lubuskie	0,266	0,061	0,038	0,319	0,051	0,827	0,258	1,819	61%
1339	Płoniawy-Bramura	Mazowieckie	0,319	0,296	0,088	0,241	0,012	0,718	0,143	1,818	61%
1340	Długosiodło	Mazowieckie	0,155	0,25	0,271	0,423	0,031	0,537	0,152	1,817	61%
1341	Łużna	Małopolskie	0,201	0,141	0,216	0,3	0,12	0,727	0,112	1,817	61%
1342	Kętrzyn	Warmińsko-mazurskie	0,319	0,183	0,118	0,479	0,07	0,491	0,157	1,816	61%
1343	Białośliwie	Wielkopolskie	0,229	0,262	0,225	0,314	0,017	0,615	0,153	1,816	61%
1344	Czernikowo	Kujawsko-pomorskie	0,119	0,186	0,374	0,199	0,176	0,629	0,132	1,815	61%
1345	Płoskinia	Warmińsko-mazurskie	0,438	0,229	0,112	0,327	0,015	0,54	0,155	1,814	61%
1346	Stoszowice	Dolnośląskie	0,309	0,173	0,116	0,539	0,043	0,377	0,255	1,813	61%
1347	Trzciana	Małopolskie	0,224	0,195	0,196	0,162	0,079	0,774	0,179	1,809	61%
1348	Stężycza	Lubelskie	0,353	0,254	0,051	0,148	0,01	0,7	0,293	1,809	61%
1349	Jakubów	Mazowieckie	0,272	0,212	0,189	0,209	0,105	0,612	0,21	1,809	61%
1350	Radziemice	Małopolskie	0,246	0,259	0,15	0,279	0,057	0,678	0,14	1,808	61%
1351	Irządze	Śląskie	0,307	0,168	0,074	0,154	0,093	0,866	0,147	1,807	61%
1352	Osiek	Kujawsko-pomorskie	0,224	0,238	0,122	0,311	0,026	0,749	0,138	1,807	61%
1353	Lasowice Wielkie	Opolskie	0,234	0,329	0,218	0,056	0,014	0,793	0,16	1,804	62%
1354	Orońsko	Mazowieckie	0,162	0,212	0,165	0,301	0,011	0,794	0,16	1,804	62%
1355	Jabłonka	Małopolskie	0,137	0,231	0,128	0,31	0,015	0,838	0,145	1,803	62%
1356	Stara Kamienica	Dolnośląskie	0,391	0,191	0,161	0,337	0,153	0,364	0,205	1,802	62%
1357	Rytwiany	Świętokrzyskie	0,274	0,187	0,169	0,167	0,045	0,728	0,232	1,802	62%
1358	Augustów	Podlaskie	0,176	0,348	0,069	0,253	0,011	0,831	0,114	1,802	62%
1359	Studzienice	Pomorskie	0,279	0,202	0,274	0,146	0,046	0,711	0,141	1,798	62%

Lp.	Nazwa	Województwo	W1	W2	W3	W4	W5	W6	W7	Indeks	Dystans
1360	Kolsko	Lubuskie	0,281	0,248	0,17	0,28	0,043	0,66	0,116	1,797	62%
1361	Komarów-Osada	Lubelskie	0,148	0,307	0,128	0,253	0,072	0,786	0,103	1,797	62%
1362	Zatory	Mazowieckie	0,176	0,31	0,215	0,245	0,086	0,629	0,137	1,797	62%
1363	Białopole	Lubelskie	0,281	0,216	0,108	0,165	0,093	0,844	0,091	1,797	62%
1364	Horodło	Lubelskie	0,205	0,186	0,213	0,195	0,062	0,823	0,112	1,796	62%
1365	Dubienka	Lubelskie	0,154	0,196	0,137	0,319	0,021	0,872	0,097	1,796	62%
1366	Goszczanów	Łódzkie	0,147	0,127	0,183	0,271	0,037	0,951	0,079	1,795	62%
1367	Tuczna	Lubelskie	0,021	0,149	0,267	0,248	0,324	0,714	0,071	1,794	62%
1368	Lipka	Wielkopolskie	0,196	0,192	0,128	0,326	0,056	0,758	0,138	1,793	62%
1369	Jasienica Rosielna	Podkarpackie	0,194	0,2	0,223	0,251	0,06	0,73	0,134	1,792	62%
1370	Świedziebnia	Kujawsko-pomorskie	0,11	0,318	0,097	0,318	0,015	0,799	0,136	1,792	62%
1371	Kazanów	Mazowieckie	0,063	0,287	0,144	0,303	0,014	0,895	0,084	1,79	62%
1372	Krasnosielc	Mazowieckie	0,07	0,235	0,116	0,306	0,045	0,917	0,099	1,788	62%
1373	Nowe Piekuty	Podlaskie	0,235	0,203	0,187	0,26	0,034	0,751	0,119	1,788	62%
1374	Borkowice	Mazowieckie	0,076	0,239	0,172	0,159	0,053	0,957	0,131	1,787	62%
1375	Potęgowo	Pomorskie	0,268	0,178	0,293	0,32	0,054	0,52	0,155	1,787	62%
1376	Kuczbork-Osada	Mazowieckie	0,251	0,216	0,034	0,246	0,057	0,888	0,094	1,786	62%
1377	Kozłowo	Warmińsko-mazurskie	0,121	0,234	0,052	0,408	0,028	0,863	0,08	1,785	62%
1378	Domaszowice	Opolskie	0,305	0,193	0,074	0,216	0,013	0,802	0,182	1,784	62%
1379	Maszewo	Lubuskie	0,336	0,071	0,122	0,132	0,018	0,921	0,181	1,781	62%
1380	Rogowo	Kujawsko-pomorskie	0,148	0,232	0,149	0,218	0,03	0,907	0,096	1,78	62%
1381	Barciany	Warmińsko-mazurskie	0,205	0,153	0,25	0,5	0,168	0,425	0,078	1,778	62%
1382	Kielczygłów	Łódzkie	0,313	0,208	0,11	0,191	0,044	0,681	0,231	1,778	62%
1383	Gozdowo	Mazowieckie	0,209	0,253	0,219	0,282	0,036	0,656	0,124	1,778	62%
1384	Laskowa	Małopolskie	0,173	0,181	0,158	0,265	0,056	0,783	0,161	1,777	62%
1385	Dynów	Podkarpackie	0,093	0,182	0,169	0,238	0,148	0,855	0,089	1,774	62%
1386	Janowo	Warmińsko-mazurskie	0,227	0,194	0,072	0,287	0,036	0,876	0,082	1,774	62%
1387	Fajstowice	Lubelskie	0,176	0,23	0,127	0,223	0,07	0,798	0,149	1,772	62%
1388	Niegowa	Śląskie	0,238	0,228	0,186	0,163	0,121	0,676	0,159	1,771	62%
1389	Raciążek	Kujawsko-pomorskie	0,288	0,176	0,021	0,337	0,023	0,75	0,174	1,768	62%
1390	Sośno	Kujawsko-pomorskie	0,134	0,24	0,05	0,394	0,039	0,829	0,082	1,768	62%
1391	Gromnik	Małopolskie	0,052	0,214	0,172	0,298	0,027	0,878	0,123	1,764	62%
1392	Serokomla	Lubelskie	0,103	0,234	0,204	0,207	0,059	0,881	0,075	1,762	62%
1393	Bogoria	Świętokrzyskie	0,349	0,211	0,112	0,192	0,064	0,74	0,094	1,761	62%
1394	Wołyń	Lubelskie	0,1	0,19	0,096	0,228	0,039	1	0,107	1,76	62%
1395	Krasne	Mazowieckie	0,339	0,244	0,115	0,301	0,012	0,623	0,126	1,759	62%
1396	Świercze	Mazowieckie	0,234	0,195	0,15	0,255	0,055	0,701	0,17	1,759	62%
1397	Janowiec Kościelny	Warmińsko-mazurskie	0,038	0,134	0,22	0,509	0,115	0,694	0,049	1,759	63%
1398	Potok Górny	Lubelskie	0,036	0,326	0,13	0,164	0,045	1	0,059	1,759	63%
1399	Luzino	Pomorskie	0,26	0,152	0,148	0,39	0,033	0,536	0,24	1,758	63%
1400	Ciechocin	Kujawsko-pomorskie	0,255	0,254	0,107	0,332	0,018	0,638	0,154	1,758	63%
1401	Iwkowa	Małopolskie	0,147	0,154	0,331	0,294	0,194	0,437	0,2	1,756	63%
1402	Ceranów	Mazowieckie	0,265	0,26	0,122	0,133	0,024	0,774	0,176	1,755	63%
1403	Horyniec-Zdrój	Podkarpackie	0,303	0,212	0,178	0,25	0,021	0,671	0,12	1,754	63%
1404	Lipnica Wielka	Małopolskie	0,081	0,179	0,135	0,274	0,083	0,956	0,047	1,754	63%
1405	Słupia	Łódzkie	0,418	0,198	0,177	0,355	0,018	0,391	0,197	1,754	63%
1406	Szastarka	Lubelskie	0,174	0,207	0,041	0,374	0,01	0,84	0,106	1,753	63%

Lp.	Nazwa	Województwo	W1	W2	W3	W4	W5	W6	W7	Indeks	Dystans
1407	Bukowsko	Podkarpackie	0,202	0,172	0,168	0,292	0,013	0,791	0,112	1,751	63%
1408	Krempna	Podkarpackie	0,204	0,104	0,03	0,344	0,024	0,967	0,077	1,75	63%
1409	Gródek Nad Dunajcem	Małopolskie	0,204	0,215	0,174	0,27	0,06	0,69	0,135	1,749	63%
1410	Wapno	Wielkopolskie	0,236	0,173	0,068	0,306	0,016	0,83	0,117	1,746	63%
1411	Wielgie	Kujawsko-pomorskie	0,146	0,168	0,161	0,336	0,076	0,786	0,072	1,744	63%
1412	Stara Kiszewa	Pomorskie	0,125	0,221	0,277	0,338	0,071	0,585	0,122	1,739	63%
1413	Krzywda	Lubelskie	0,068	0,228	0,174	0,204	0,104	0,844	0,115	1,737	63%
1414	Miłki	Warmińsko-mazurskie	0,279	0,071	0,128	0,361	0,157	0,591	0,15	1,735	63%
1415	Wierzbica	Mazowieckie	0,204	0,132	0,058	0,219	0,044	0,883	0,194	1,733	63%
1416	Grębów	Podkarpackie	0,208	0,15	0,252	0,24	0,013	0,687	0,182	1,732	63%
1417	Nielisz	Lubelskie	0,058	0,192	0,298	0,321	0,203	0,577	0,083	1,731	63%
1418	Niedźwiedz	Małopolskie	0,086	0,234	0,172	0,246	0,044	0,817	0,13	1,728	63%
1419	Sulęczyno	Pomorskie	0,171	0,258	0,176	0,321	0,067	0,638	0,095	1,726	63%
1420	Rąbino	Zachodniopomorskie	0,402	0,024	0,055	0,409	0,019	0,669	0,148	1,726	63%
1421	Tartów	Świętokrzyskie	0,116	0,297	0,124	0,323	0,02	0,7	0,146	1,725	63%
1422	Kikół	Kujawsko-pomorskie	0,124	0,19	0,044	0,379	0,029	0,845	0,114	1,725	63%
1423	Radomyśl Nad Sanem	Podkarpackie	0,184	0,219	0,236	0,218	0,038	0,636	0,191	1,722	63%
1424	Łapanów	Małopolskie	0,276	0,194	0,109	0,467	0,022	0,49	0,164	1,721	63%
1425	Wądroże Wielkie	Dolnośląskie	0,397	0,249	0,077	0,307	0,048	0,415	0,227	1,72	63%
1426	Ułhówek	Lubelskie	0,179	0,4	0,051	0,314	0,057	0,658	0,061	1,72	63%
1427	Młodzieszyn	Mazowieckie	0,315	0,132	0,117	0,371	0,033	0,503	0,248	1,718	63%
1428	Bierzwnik	Zachodniopomorskie	0,25	0,114	0,14	0,204	0,092	0,755	0,164	1,718	63%
1429	Karsin	Pomorskie	0,24	0,252	0,215	0,321	0,026	0,562	0,1	1,715	63%
1430	Lubasz	Wielkopolskie	0,298	0,167	0,115	0,417	0,01	0,482	0,225	1,715	63%
1431	Borzechów	Lubelskie	0,076	0,266	0,191	0,317	0,015	0,742	0,107	1,714	63%
1432	Tuplice	Lubuskie	0,301	0,051	0,536	0,139	0,167	0,314	0,204	1,711	64%
1433	Jednorzec	Mazowieckie	0,062	0,273	0,114	0,327	0,077	0,792	0,066	1,71	64%
1434	Osieczna	Pomorskie	0,273	0,176	0,05	0,182	0,022	0,888	0,116	1,707	64%
1435	Dąbrówno	Warmińsko-mazurskie	0,241	0,159	0,229	0,223	0,099	0,655	0,101	1,706	64%
1436	Mycielin	Wielkopolskie	0,149	0,248	0,044	0,207	0,018	0,897	0,142	1,705	64%
1437	Policzna	Mazowieckie	0,186	0,149	0,047	0,271	0,011	0,864	0,178	1,705	64%
1438	Czarna	Podkarpackie	0,159	0,197	0,113	0,438	0,007	0,578	0,213	1,705	64%
1439	Raba Wyżna	Małopolskie	0,102	0,236	0,192	0,294	0,059	0,625	0,193	1,701	64%
1440	Widuchowa	Zachodniopomorskie	0,296	0,224	0,187	0,333	0,016	0,515	0,132	1,701	64%
1441	Jarczów	Lubelskie	0,276	0,154	0,204	0,254	0,053	0,684	0,076	1,7	64%
1442	Jodłownik	Małopolskie	0,185	0,189	0,241	0,439	0,014	0,424	0,203	1,695	64%
1443	Wilczęta	Warmińsko-mazurskie	0,208	0,201	0,029	0,471	0,021	0,685	0,081	1,695	64%
1444	Wielopole Skrzyńskie	Podkarpackie	0,113	0,251	0,299	0,341	0,122	0,479	0,089	1,694	64%
1445	Miżec	Świętokrzyskie	0,219	0,191	0,135	0,179	0,086	0,675	0,206	1,692	64%
1446	Morzyszczyn	Pomorskie	0,322	0,157	0,138	0,333	0,018	0,59	0,133	1,69	64%
1447	Lutoćin	Mazowieckie	0,034	0,294	0,075	0,211	0,017	0,983	0,073	1,688	64%
1448	Goszczyn	Mazowieckie	0,143	0,222	0,155	0,139	0,017	0,896	0,112	1,684	64%
1449	Zakrzówek	Lubelskie	0,254	0,171	0,202	0,269	0,075	0,603	0,108	1,682	64%
1450	Trzebieł	Lubuskie	0,302	0,121	0,089	0,116	0,008	0,897	0,148	1,682	64%
1451	Rościszewo	Mazowieckie	0,056	0,285	0,174	0,326	0,065	0,69	0,078	1,674	64%
1452	Milanów	Lubelskie	0,131	0,228	0,054	0,308	0,016	0,825	0,112	1,673	64%
1453	Olszanka	Mazowieckie	0,131	0,147	0,035	0,41	0,017	0,826	0,102	1,669	64%

Lp.	Nazwa	Województwo	W1	W2	W3	W4	W5	W6	W7	Indeks	Dystans
1454	Karczmiska	Lubelskie	0,184	0,26	0,144	0,21	0,022	0,711	0,136	1,667	64%
1455	Nowa Brzeźnica	Łódzkie	0,267	0,161	0,184	0,09	0,037	0,738	0,189	1,666	64%
1456	Radzanów	Mazowieckie	0,081	0,214	0,048	0,218	0,057	0,956	0,092	1,666	64%
1457	Jaświły	Podlaskie	0,145	0,24	0,077	0,28	0,07	0,767	0,084	1,664	65%
1458	Drawsko	Wielkopolskie	0,214	0,165	0,106	0,151	0,012	0,83	0,186	1,663	65%
1459	Gronowo Elbląskie	Warmińsko-mazurskie	0,24	0,165	0,279	0,408	0,019	0,393	0,155	1,659	65%
1460	Szczawin Kościelny	Mazowieckie	0,188	0,168	0,043	0,284	0,012	0,819	0,141	1,656	65%
1461	Miączyn	Lubelskie	0,132	0,14	0,1	0,25	0,063	0,896	0,074	1,655	65%
1462	Strzelce Wielkie	Łódzkie	0,205	0,224	0,128	0,103	0,093	0,7	0,2	1,654	65%
1463	Skrwilno	Kujawsko-pomorskie	0,07	0,249	0,154	0,13	0,052	0,892	0,108	1,653	65%
1464	Radgoszcz	Małopolskie	0,068	0,208	0,091	0,301	0,073	0,806	0,098	1,644	65%
1465	Wydminy	Warmińsko-mazurskie	0,132	0,157	0,26	0,45	0,089	0,445	0,111	1,642	65%
1466	Wieniawa	Mazowieckie	0,084	0,154	0,287	0,424	0,14	0,421	0,132	1,641	65%
1467	Sarnaki	Mazowieckie	0,359	0,193	0,059	0,154	0,015	0,698	0,16	1,638	65%
1468	Ręczno	Łódzkie	0,146	0,226	0,034	0,238	0,013	0,813	0,165	1,636	65%
1469	Dobra	Małopolskie	0,154	0,185	0,132	0,336	0,066	0,646	0,116	1,635	65%
1470	Różwienica	Podkarpackie	0,158	0,184	0,141	0,375	0,009	0,65	0,117	1,633	65%
1471	Wicko	Pomorskie	0,473	0,024	0,119	0,365	0,021	0,513	0,113	1,628	65%
1472	Nozdrzec	Podkarpackie	0,056	0,184	0,056	0,251	0,03	0,937	0,108	1,622	65%
1473	Michów	Lubelskie	0,268	0,18	0,121	0,111	0,045	0,755	0,141	1,621	65%
1474	Imielno	Świętokrzyskie	0,099	0,16	0,074	0,23	0,143	0,82	0,095	1,62	65%
1475	Mokrsko	Łódzkie	0,18	0,226	0,194	0,145	0,072	0,634	0,169	1,619	65%
1476	Słubice	Mazowieckie	0,167	0,146	0,025	0,195	0,012	0,947	0,123	1,616	66%
1477	Będków	Łódzkie	0,219	0,176	0,124	0,254	0,019	0,673	0,149	1,613	66%
1478	Uchanie	Lubelskie	0,14	0,174	0,092	0,297	0,032	0,774	0,103	1,612	66%
1479	Dębica Kaszubska	Pomorskie	0,241	0,113	0,121	0,511	0,025	0,423	0,175	1,61	66%
1480	Grzegorzew	Wielkopolskie	0,191	0,188	0,125	0,201	0,028	0,676	0,198	1,607	66%
1481	Frysztak	Podkarpackie	0,118	0,207	0,189	0,304	0,07	0,556	0,159	1,603	66%
1482	Borzęcin	Małopolskie	0,343	0,184	0,163	0,232	0,126	0,422	0,133	1,603	66%
1483	Skulsk	Wielkopolskie	0,086	0,134	0,144	0,235	0,045	0,849	0,103	1,597	66%
1484	Kończyglowy	Pomorskie	0,344	0,201	0,057	0,24	0,027	0,59	0,138	1,596	66%
1485	Zawidz	Mazowieckie	0,107	0,231	0,113	0,268	0,09	0,71	0,077	1,595	66%
1486	Jastrząb	Mazowieckie	0,217	0,142	0,101	0,186	0,053	0,713	0,182	1,594	66%
1487	Grabowiec	Lubelskie	0,119	0,164	0,155	0,184	0,057	0,826	0,087	1,593	66%
1488	Czernice Borowe	Mazowieckie	0,177	0,154	0,116	0,397	0,033	0,619	0,095	1,593	66%
1489	Suchy Dąb	Pomorskie	0,365	0,062	0,122	0,254	0,106	0,51	0,172	1,589	66%
1490	Stoczek	Mazowieckie	0,255	0,199	0,166	0,21	0,014	0,546	0,197	1,587	66%
1491	Krzęcin	Zachodniopomorskie	0,326	0,072	0,069	0,308	0,148	0,508	0,153	1,584	66%
1492	Zarzecze	Podkarpackie	0,142	0,185	0,083	0,168	0,023	0,876	0,105	1,582	66%
1493	Żmudź	Lubelskie	0,128	0,239	0,088	0,195	0,016	0,855	0,059	1,58	66%
1494	Bałtów	Świętokrzyskie	0,358	0,21	0,004	0,306	0,016	0,483	0,203	1,58	66%
1495	Grabowo	Podlaskie	0,214	0,252	0,071	0,228	0,018	0,726	0,069	1,578	66%
1496	Piszczac	Lubelskie	0,121	0,243	0,235	0,11	0,11	0,621	0,137	1,577	66%
1497	Grunwald	Warmińsko-mazurskie	0,185	0,12	0,166	0,276	0,088	0,654	0,086	1,576	66%
1498	Wojstawice	Lubelskie	0,08	0,171	0,146	0,253	0,126	0,727	0,065	1,568	67%
1499	Sadkowice	Łódzkie	0,155	0,216	0,153	0,197	0,099	0,665	0,074	1,559	67%
1500	Sierpc	Mazowieckie	0,21	0,101	0,039	0,255	0,01	0,81	0,129	1,553	67%

Lp.	Nazwa	Województwo	W1	W2	W3	W4	W5	W6	W7	Indeks	Dystans
1501	Siemiątkowo	Mazowieckie	0,081	0,101	0,211	0,201	0,014	0,855	0,084	1,547	67%
1502	Rozprza	Łódzkie	0,185	0,171	0,205	0,222	0,02	0,504	0,234	1,542	67%
1503	Dubiecko	Podkarpackie	0,101	0,159	0,135	0,291	0,034	0,735	0,088	1,542	67%
1504	Zbójna	Podlaskie	0,08	0,245	0,003	0,269	0,044	0,817	0,082	1,539	67%
1505	Tczów	Mazowieckie	0,085	0,152	0,075	0,166	0,011	0,986	0,062	1,536	67%
1506	Krzynowłoga Mała	Mazowieckie	0,214	0,145	0,074	0,292	0,014	0,693	0,102	1,534	67%
1507	Mochowo	Mazowieckie	0,194	0,243	0,259	0,263	0,061	0,377	0,135	1,531	67%
1508	Potworów	Mazowieckie	0,102	0,317	0,028	0,344	0,019	0,672	0,046	1,527	67%
1509	Ostrówek	Lubelskie	0,021	0,217	0,064	0,273	0,014	0,862	0,074	1,524	68%
1510	Nowy Żmigród	Podkarpackie	0,088	0,191	0,067	0,295	0,009	0,736	0,115	1,501	68%
1511	Platerów	Mazowieckie	0,143	0,168	0,108	0,198	0,027	0,731	0,114	1,488	68%
1512	Ostrówek	Łódzkie	0,172	0,22	0,081	0,078	0,013	0,789	0,131	1,483	68%
1513	Wiśniowa	Podkarpackie	0,108	0,178	0,175	0,314	0,015	0,55	0,141	1,479	68%
1514	Grudusk	Mazowieckie	0,279	0,134	0,08	0,146	0,078	0,622	0,14	1,478	68%
1515	Konopnica	Łódzkie	0,191	0,159	0,074	0,292	0,011	0,616	0,132	1,474	69%
1516	Świecie Nad Osą	Kujawsko-pomorskie	0,209	0,109	0,078	0,222	0,081	0,659	0,094	1,452	69%
1517	Sulów	Lubelskie	0,119	0,2	0,2	0,081	0,129	0,62	0,098	1,446	69%
1518	Pomiechówek	Mazowieckie	0,434	0,218	0,147	0,129	0,057	0,105	0,351	1,44	69%
1519	Mirów	Mazowieckie	0,083	0,118	0,191	0,138	0,123	0,69	0,092	1,435	69%
1520	Bojadła	Lubuskie	0,323	0,072	0,117	0,236	0,026	0,495	0,163	1,431	69%
1521	Bulkowo	Mazowieckie	0,202	0,191	0,131	0,141	0,011	0,632	0,115	1,422	70%
1522	Izbica	Lubelskie	0,092	0,226	0,145	0,207	0,126	0,473	0,119	1,388	70%
1523	Izbicko	Opolskie	0,292	0,124	0,16	0,091	0,01	0,45	0,247	1,374	71%
1524	Sawin	Lubelskie	0,178	0,121	0,058	0,204	0,01	0,665	0,126	1,36	71%
1525	Łukta	Warmińsko-mazurskie	0,22	0,103	0,055	0,317	0,013	0,435	0,163	1,306	72%
1526	Łoniów	Świętokrzyskie	0,209	0,159	0,087	0,132	0,021	0,515	0,178	1,301	72%
1527	Chlewiska	Mazowieckie	0,104	0,198	0,069	0,161	0,01	0,631	0,12	1,292	72%
1528	Bielice	Zachodniopomorskie	0,296	0,239	0,039	0,328	0,027	0,208	0,153	1,288	73%
1529	Starórzeby	Mazowieckie	0,298	0,111	0,116	0,221	0,014	0,342	0,165	1,266	73%
1530	Żegocina	Małopolskie	0,114	0,113	0,066	0,013	0,065	0,734	0,13	1,235	74%
1531	Rudka	Podlaskie	0,261	0,234	0,076	0,228	0,063	0,272	0,099	1,233	74%
1532	Gnojno	Świętokrzyskie	0,248	0,089	0,164	0,159	0,071	0,295	0,151	1,176	75%
1533	Raciechowice	Małopolskie	0,109	0,166	0,058	0,341	0,014	0,061	0,153	0,902	81%

Źródło: Opracowanie własne na podstawie danych RIO według stanu na koniec IV kwartału 2020 roku.

Wskaźniki W1- W7 przedstawione w tabeli (po zamianie destymulant w stymulanty):

W1 – Udział dochodów własnych w dochodach ogółem

W2 – Relacja nadwyżki operacyjnej do dochodów ogółem

W3 – Udział wydatków inwestycyjnych w wydatkach ogółem

W4 – Obciążenie wydatków bieżących wydatkami na wynagrodzenia i pochodne od wynagrodzeń

W5 – Udział środków europejskich w wydatkach ogółem – bez poręczeń

W6 – Relacja zobowiązań do dochodów ogółem

W7 – Udział podatku dochodowego od osób fizycznych w dochodach bieżących

Tabela 5. Prezentacja wyników dla gmin miejsko-wiejskich za 2020 rok

Lp.	Nazwa	Województwo	W1	W2	W3	W4	W5	W6	W7	Indeks	Dystans
1	Podębice	Łódzkie	0,283	0,564	1	0,592	1	0,555	0,262	4,256	-
2	Konstancin-Jeziorna	Mazowieckie	0,879	0,437	0,237	0,543	0,005	1	1	4,102	4%
3	Łomianki	Mazowieckie	0,769	0,402	0,339	0,628	0,001	0,854	0,831	3,824	10%
4	Morawica	Świętokrzyskie	0,48	0,609	0,632	0,648	0,209	0,885	0,359	3,822	10%
5	Brwinów	Mazowieckie	0,732	0,636	0,387	0,455	0,12	0,822	0,627	3,779	11%
6	Choroszcz	Podlaskie	0,644	0,629	0,505	0,568	0,113	0,836	0,46	3,752	12%
7	Halinów	Mazowieckie	0,518	0,621	0,468	0,436	0,421	0,819	0,435	3,717	13%
8	Jelcz-Laskowice	Dolnośląskie	0,661	0,632	0,375	0,636	0,044	0,956	0,378	3,681	14%
9	Stryków	Łódzkie	0,865	0,877	0,471	0,394	0,045	0,885	0,133	3,67	14%
10	Brzeszcze	Małopolskie	0,722	0,339	0,537	0,396	0,441	0,781	0,452	3,669	14%
11	Kąty Wrocławskie	Dolnośląskie	0,738	0,681	0,455	0,581	0,026	0,764	0,395	3,64	14%
12	Rzgów	Łódzkie	0,719	0,785	0,38	0,514	0,01	0,704	0,517	3,629	15%
13	Busko-Zdrój	Świętokrzyskie	0,42	0,463	0,585	0,341	0,418	0,992	0,337	3,556	16%
14	Września	Wielkopolskie	0,61	0,507	0,612	0,584	0,028	0,863	0,349	3,553	17%
15	Piasечно	Mazowieckie	0,664	0,31	0,221	0,727	0,013	0,898	0,72	3,552	17%
16	Supraśl	Podlaskie	0,626	0,588	0,498	0,502	0,128	0,682	0,516	3,539	17%
17	Jarocin	Wielkopolskie	0,523	0,473	0,595	1	0,041	0,527	0,355	3,514	17%
18	Mikołajki	Warmińsko-mazurskie	0,626	0,55	0,651	0,597	0,227	0,745	0,114	3,51	18%
19	Kuznia Raciborska	Śląskie	0,484	0,492	0,393	0,505	0,404	0,965	0,25	3,493	18%
20	Żukowo	Pomorskie	0,441	0,635	0,364	0,672	0,141	0,855	0,377	3,484	18%
21	Osieczna	Wielkopolskie	0,253	0,616	0,488	0,505	0,433	0,902	0,239	3,436	19%
22	Sońnicowice	Śląskie	0,584	0,275	0,634	0,359	0,231	0,861	0,483	3,427	19%
23	Grodzisk Mazowiecki	Mazowieckie	0,605	0,401	0,436	0,727	0,063	0,739	0,455	3,425	20%
24	Słubice	Lubuskie	0,69	0,667	0,287	0,445	0,047	0,988	0,289	3,413	20%
25	Swarzędz	Wielkopolskie	0,66	0,499	0,316	0,601	0,057	0,728	0,553	3,412	20%
26	Zbąszyń	Wielkopolskie	0,391	0,475	0,511	0,287	0,455	0,927	0,362	3,407	20%
27	Jedlicze	Podkarpackie	0,408	0,303	0,559	0,39	0,549	0,957	0,236	3,401	20%
28	Dobiegniew	Lubuskie	0,323	0,158	0,723	0,329	0,904	0,852	0,102	3,391	20%
29	Nalęczów	Lubelskie	0,398	0,26	0,599	0,283	0,635	1	0,202	3,377	21%
30	Muszyna	Małopolskie	0,26	0,242	0,645	0,704	0,568	0,767	0,187	3,373	21%
31	Kórnik	Wielkopolskie	0,655	0,491	0,271	0,672	0,023	0,879	0,38	3,37	21%
32	Wolbórz	Łódzkie	0,518	0,474	0,478	0,454	0,299	0,844	0,29	3,356	21%
33	Kamieńsk	Łódzkie	0,787	0,844	0,195	0,418	0,006	0,985	0,119	3,355	21%
34	Ruciane-Nida	Warmińsko-mazurskie	0,515	0,504	0,666	0,371	0,373	0,747	0,17	3,346	21%
35	Szczuczyn	Podlaskie	0,216	0,534	0,836	0,418	0,543	0,748	0,05	3,344	21%
36	Nowa Słupia	Świętokrzyskie	0,248	0,377	0,638	0,71	0,607	0,577	0,171	3,327	22%
37	Ulanów	Podkarpackie	0,236	1	0,336	0,416	0,257	1	0,076	3,321	22%
38	Międzyzdrój	Zachodniopomorskie	0,978	0,151	0,542	0,343	0,318	0,763	0,225	3,32	22%
39	Sulęcín	Lubuskie	0,425	0,081	0,639	0,503	0,625	0,783	0,258	3,314	22%
40	Ciechanowiec	Podlaskie	0,311	0,545	0,611	0,542	0,318	0,875	0,111	3,313	22%
41	Mielno	Zachodniopomorskie	1	0,519	0,197	0,733	0,022	0,741	0,096	3,308	22%
42	Pelczyce	Zachodniopomorskie	0,222	0,381	0,755	0,376	0,877	0,643	0,054	3,308	22%
43	Mogilno	Kujawsko-pomorskie	0,452	0,45	0,421	0,512	0,318	0,895	0,231	3,278	23%
44	Mosina	Wielkopolskie	0,536	0,241	0,402	0,591	0,216	0,796	0,49	3,271	23%
45	Chelmek	Małopolskie	0,53	0,332	0,418	0,399	0,321	0,847	0,423	3,269	23%
46	Siewierz	Śląskie	0,553	0,499	0,496	0,311	0,249	0,792	0,369	3,268	23%

Lp.	Nazwa	Województwo	W1	W2	W3	W4	W5	W6	W7	Indeks	Dystans
47	Wielbark	Warmińsko-mazurskie	0,427	0,648	0,365	0,702	0,258	0,854	0,007	3,261	23%
48	Goleniów	Zachodniopomorskie	0,652	0,342	0,359	0,597	0,113	0,821	0,369	3,253	24%
49	Stopnica	Świętokrzyskie	0,226	0,827	0,425	0,559	0,137	0,96	0,116	3,25	24%
50	Zbąszynek	Lubuskie	0,516	0,436	0,723	0,279	0,428	0,672	0,189	3,243	24%
51	Radzymin	Mazowieckie	0,543	0,327	0,421	0,651	0,19	0,707	0,398	3,237	24%
52	Olkusz	Małopolskie	0,57	0,303	0,332	0,408	0,291	0,869	0,458	3,231	24%
53	Błonie	Mazowieckie	0,753	0,577	0,323	0,377	0,07	0,795	0,332	3,226	24%
54	Węgorzyno	Zachodniopomorskie	0,487	0,177	0,649	0,348	0,748	0,728	0,088	3,226	24%
55	Nisko	Podkarpackie	0,48	0,44	0,569	0,329	0,254	0,823	0,324	3,219	24%
56	Szczekociny	Śląskie	0,501	0,288	0,314	0,813	0,259	0,832	0,208	3,214	24%
57	Sobótka	Dolnośląskie	0,649	0,409	0,321	0,46	0,1	0,927	0,34	3,205	25%
58	Różan	Mazowieckie	0,694	0,748	0,376	0,331	0,008	0,987	0,059	3,202	25%
59	Mikstat	Wielkopolskie	0,553	0,64	0,195	0,388	0,008	0,929	0,48	3,191	25%
60	Barczewo	Warmińsko-mazurskie	0,382	0,337	0,362	0,693	0,26	0,896	0,253	3,181	25%
61	Dziwnów	Zachodniopomorskie	0,968	0,208	0,584	0,192	0,388	0,698	0,136	3,175	25%
62	Nowogród	Podlaskie	0,45	0,497	0,548	0,39	0,148	0,95	0,17	3,152	26%
63	Siechnice	Dolnośląskie	0,66	0,36	0,374	0,535	0,201	0,513	0,507	3,149	26%
64	Kępno	Wielkopolskie	0,608	0,569	0,333	0,435	0,042	0,738	0,425	3,148	26%
65	Tarczyn	Mazowieckie	0,623	0,511	0,224	0,541	0,002	0,919	0,323	3,142	26%
66	Wronki	Wielkopolskie	0,584	0,5	0,205	0,498	0,003	1	0,348	3,139	26%
67	Miechów	Małopolskie	0,352	0,295	0,609	0,492	0,486	0,634	0,263	3,131	26%
68	Gostyń	Wielkopolskie	0,582	0,481	0,176	0,412	0,015	0,953	0,51	3,127	27%
69	Wieliczka	Małopolskie	0,488	0,187	0,451	0,582	0,359	0,598	0,462	3,126	27%
70	Boguchwała	Podkarpackie	0,366	0,431	0,368	0,673	0,288	0,64	0,352	3,117	27%
71	Świecie	Kujawsko-pomorskie	0,619	0,511	0,27	0,422	0,065	0,953	0,275	3,115	27%
72	Baranów Sandomierski	Podkarpackie	0,292	0,479	0,646	0,209	0,519	0,814	0,155	3,113	27%
73	Klęczew	Wielkopolskie	0,794	0,702	0,408	0,208	0,018	0,841	0,139	3,111	27%
74	Kostrzyn	Wielkopolskie	0,6	0,345	0,539	0,565	0,023	0,65	0,386	3,109	27%
75	Bytów	Pomorskie	0,481	0,337	0,323	0,61	0,183	0,863	0,308	3,106	27%
76	Białobrzegi	Mazowieckie	0,451	0,435	0,421	0,376	0,299	0,852	0,27	3,105	27%
77	Ożarów Mazowiecki	Mazowieckie	0,865	0,461	0,161	0,506	0,056	0,726	0,33	3,104	27%
78	Mrozy	Mazowieckie	0,258	0,429	0,561	0,392	0,503	0,775	0,184	3,102	27%
79	Władysławowo	Pomorskie	0,741	0,298	0,339	0,486	0,235	0,809	0,193	3,101	27%
80	Stęszew	Wielkopolskie	0,539	0,614	0,144	0,366	0,022	0,996	0,419	3,1	27%
81	Niepołomice	Małopolskie	0,466	0,419	0,548	0,461	0,4	0,52	0,285	3,099	27%
82	Czyżew	Podlaskie	0,47	0,589	0,349	0,483	0,057	0,986	0,162	3,095	27%
83	Łłowa	Lubuskie	0,536	0,649	0,281	0,497	0,11	0,861	0,157	3,092	27%
84	Buk	Wielkopolskie	0,556	0,518	0,336	0,396	0,19	0,772	0,324	3,091	27%
85	Gościno	Zachodniopomorskie	0,652	0,334	0,475	0,315	0,37	0,84	0,099	3,085	28%
86	Wolbrom	Małopolskie	0,521	0,471	0,429	0,387	0,065	0,813	0,394	3,079	28%
87	Koluszki	Łódzkie	0,564	0,417	0,491	0,391	0,204	0,564	0,437	3,068	28%
88	Zagórz	Podkarpackie	0,283	0,397	0,437	0,599	0,275	0,891	0,186	3,068	28%
89	Czempiń	Wielkopolskie	0,291	0,32	0,422	0,517	0,547	0,721	0,247	3,067	28%
90	Opatówek	Wielkopolskie	0,542	0,558	0,232	0,394	0,074	0,926	0,342	3,066	28%
91	Międzychód	Wielkopolskie	0,622	0,477	0,401	0,384	0,069	0,898	0,214	3,064	28%
92	KłECKO	Wielkopolskie	0,314	0,339	0,693	0,592	0,404	0,645	0,076	3,062	28%
93	Myszyniec	Mazowieckie	0,182	0,347	0,558	0,449	0,491	0,996	0,037	3,059	28%
94	Ujazd	Opolskie	0,428	0,394	0,45	0,15	0,524	0,853	0,257	3,056	28%

Lp.	Nazwa	Województwo	W1	W2	W3	W4	W5	W6	W7	Indeks	Dystans
95	Czarna Białostocka	Podlaskie	0,338	0,527	0,549	0,315	0,333	0,801	0,188	3,05	28%
96	Pobiedziska	Wielkopolskie	0,562	0,367	0,167	0,606	0,042	0,798	0,496	3,038	29%
97	Chełciny	Świętokrzyskie	0,421	0,472	0,56	0,414	0,322	0,573	0,276	3,038	29%
98	Tarnogród	Lubelskie	0,223	0,443	0,603	0,305	0,45	0,899	0,112	3,035	29%
99	Sianów	Zachodniopomorskie	0,5	0,386	0,307	0,603	0,164	0,836	0,239	3,034	29%
100	Zator	Małopolskie	0,654	0,426	0,37	0,417	0,083	0,83	0,253	3,032	29%
101	Nysa	Opolskie	0,605	0,238	0,563	0,463	0,172	0,637	0,354	3,031	29%
102	Murowana Goślina	Wielkopolskie	0,554	0,276	0,167	0,821	0,07	0,72	0,422	3,03	29%
103	Wadowice	Małopolskie	0,624	0,277	0,271	0,454	0,114	1	0,287	3,028	29%
104	Daleszyce	Świętokrzyskie	0,305	0,274	0,515	0,682	0,377	0,652	0,222	3,027	29%
105	Michałow	Podlaskie	0,492	0,243	0,441	0,46	0,369	0,905	0,109	3,019	29%
106	Aleksandrów Łódzki	Łódzkie	0,584	0,256	0,275	0,468	0,176	0,77	0,489	3,017	29%
107	Łazy	Śląskie	0,568	0,218	0,411	0,502	0,212	0,568	0,536	3,014	29%
108	Piaski	Lubelskie	0,257	0,441	0,407	0,562	0,335	0,852	0,156	3,01	29%
109	Ścinawa	Dolnośląskie	0,414	0,173	0,645	0,567	0,497	0,395	0,316	3,006	29%
110	Ryn	Warmińsko-mazurskie	0,289	0,37	0,429	0,657	0,308	0,86	0,092	3,005	29%
111	Twardogóra	Dolnośląskie	0,582	0,336	0,247	0,453	0,169	0,8	0,409	2,996	30%
112	Dobczyce	Małopolskie	0,549	0,455	0,516	0,204	0,15	0,876	0,242	2,992	30%
113	Wieluń	Łódzkie	0,57	0,343	0,338	0,533	0,01	0,802	0,394	2,99	30%
114	Kazimierza Wielka	Świętokrzyskie	0,184	0,227	0,581	0,397	0,692	0,751	0,14	2,972	30%
115	Serock	Mazowieckie	0,596	0,408	0,325	0,475	0,022	0,748	0,396	2,969	30%
116	Solec Kujawski	Kujawsko-pomorskie	0,695	0,243	0,301	0,376	0,139	0,838	0,373	2,964	30%
117	Wyszków	Mazowieckie	0,502	0,345	0,224	0,621	0,023	0,876	0,373	2,963	30%
118	Polkowice	Dolnośląskie	0,965	0,299	0,374	0,426	0,005	0,659	0,23	2,957	31%
119	Stary Sącz	Małopolskie	0,215	0,289	0,583	0,57	0,5	0,637	0,16	2,954	31%
120	Środa Wielkopolska	Wielkopolskie	0,583	0,359	0,221	0,857	0,004	0,601	0,325	2,949	31%
121	Świątniki Górne	Małopolskie	0,442	0,204	0,394	0,368	0,264	0,771	0,501	2,945	31%
122	Chrzanów	Małopolskie	0,584	0,408	0,226	0,37	0,017	0,924	0,411	2,94	31%
123	Pleszew	Wielkopolskie	0,413	0,456	0,379	0,623	0,043	0,774	0,251	2,939	31%
124	Pisz	Warmińsko-mazurskie	0,362	0,473	0,268	0,538	0,14	0,975	0,182	2,938	31%
125	Kozienice	Mazowieckie	0,827	0,516	0,307	0,244	0,012	0,776	0,254	2,937	31%
126	Szamocin	Wielkopolskie	0,238	0,393	0,532	0,338	0,484	0,786	0,159	2,929	31%
127	Ząbkowice Śląskie	Dolnośląskie	0,542	0,167	0,416	0,359	0,443	0,648	0,346	2,922	31%
128	Czerwionka-Leszczyny	Śląskie	0,432	0,333	0,306	0,355	0,176	0,91	0,409	2,921	31%
129	Szepietowo	Podlaskie	0,451	0,362	0,55	0,395	0,125	0,831	0,207	2,919	31%
130	Drezdenko	Lubuskie	0,57	0,558	0,29	0,428	0,036	0,876	0,16	2,918	31%
131	Skawina	Małopolskie	0,592	0,265	0,387	0,351	0,207	0,766	0,348	2,917	31%
132	Trzebinia	Małopolskie	0,594	0,325	0,149	0,485	0,014	0,926	0,424	2,916	31%
133	Lesko	Podkarpackie	0,367	0,316	0,497	0,586	0,153	0,846	0,151	2,916	31%
134	Pieńsk	Dolnośląskie	0,368	0,204	0,431	0,385	0,48	0,8	0,245	2,912	32%
135	Frombork	Warmińsko-mazurskie	0,256	0,281	0,397	0,479	0,538	0,809	0,149	2,91	32%
136	Wasilków	Podlaskie	0,553	0,233	0,256	0,547	0,01	0,826	0,48	2,905	32%
137	Jastarnia	Pomorskie	0,884	0,456	0,207	0,33	0,03	0,915	0,076	2,899	32%
138	Brzeg Dolny	Dolnośląskie	0,702	0,382	0,382	0,239	0,093	0,772	0,328	2,898	32%
139	Stawiski	Podlaskie	0,314	0,504	0,572	0,39	0,264	0,831	0,021	2,895	32%
140	Koniecpol	Śląskie	0,324	0,416	0,358	0,504	0,203	0,822	0,265	2,893	32%
141	Ciężkowice	Małopolskie	0,086	0,249	0,637	0,425	0,635	0,747	0,115	2,892	32%
142	Kalwaria Zebrzydowska	Małopolskie	0,404	0,366	0,25	0,414	0,072	0,962	0,424	2,892	32%

Lp.	Nazwa	Województwo	W1	W2	W3	W4	W5	W6	W7	Indeks	Dystans
143	Police	Zachodniopomorskie	0,733	0,252	0,146	0,335	0,098	0,97	0,358	2,891	32%
144	Grójec	Mazowieckie	0,573	0,29	0,208	0,434	0,036	0,904	0,446	2,891	32%
145	Słomniki	Małopolskie	0,349	0,322	0,628	0,308	0,403	0,685	0,195	2,89	32%
146	Skoczów	Śląskie	0,524	0,276	0,37	0,335	0,133	0,906	0,346	2,89	32%
147	Wojnicz	Małopolskie	0,349	0,404	0,276	0,675	0,167	0,846	0,168	2,884	32%
148	Koronowo	Kujawsko-pomorskie	0,394	0,519	0,249	0,515	0,032	0,966	0,208	2,883	32%
149	Czechowice-Dziedzice	Śląskie	0,591	0,242	0,253	0,302	0,159	0,913	0,422	2,882	32%
150	Śrem	Wielkopolskie	0,466	0,287	0,167	0,733	0,052	0,793	0,381	2,88	32%
151	Kargowa	Lubuskie	0,403	0,583	0,195	0,399	0,107	0,883	0,31	2,879	32%
152	Strumięń	Śląskie	0,474	0,458	0,211	0,461	0,06	0,872	0,34	2,876	32%
153	Dobrzany	Zachodniopomorskie	0,286	0,49	0,471	0,538	0,221	0,738	0,127	2,87	33%
154	Moryń	Zachodniopomorskie	0,217	0,214	0,515	0,35	0,678	0,801	0,089	2,862	33%
155	Mieroszów	Dolnośląskie	0,687	0,24	0,357	0,439	0,059	0,88	0,199	2,861	33%
156	Wolsztyn	Wielkopolskie	0,453	0,382	0,279	0,387	0,087	0,855	0,413	2,856	33%
157	Pieszycy	Dolnośląskie	0,373	0,334	0,255	0,631	0,138	0,803	0,319	2,853	33%
158	Głinojeck	Mazowieckie	0,445	0,469	0,327	0,277	0,172	0,897	0,265	2,852	33%
159	Międzyrzecz	Lubuskie	0,586	0,24	0,311	0,408	0,118	0,864	0,321	2,847	33%
160	Czarne	Pomorskie	0,599	0,777	0,296	0,247	0,16	0,651	0,117	2,847	33%
161	Lwówek	Wielkopolskie	0,328	0,337	0,484	0,343	0,376	0,804	0,167	2,838	33%
162	Karczew	Mazowieckie	0,497	0,275	0,165	0,538	0,033	0,908	0,418	2,834	33%
163	Nowogród Bobrzański	Lubuskie	0,493	0,426	0,31	0,467	0,123	0,794	0,218	2,831	33%
164	Golina	Wielkopolskie	0,307	0,325	0,385	0,41	0,257	0,833	0,305	2,821	34%
165	Bystrzyca Kłodzka	Dolnośląskie	0,401	0,385	0,237	0,762	0,117	0,74	0,178	2,821	34%
166	Krobia	Wielkopolskie	0,339	0,392	0,393	0,431	0,253	0,818	0,194	2,82	34%
167	Rawicz	Wielkopolskie	0,495	0,269	0,347	0,327	0,276	0,805	0,302	2,819	34%
168	Grodzisk Wielkopolski	Wielkopolskie	0,455	0,363	0,232	0,488	0,155	0,809	0,316	2,817	34%
169	Biała	Opolskie	0,275	0,614	0,36	0,394	0,208	0,902	0,063	2,814	34%
170	Ożarów	Świętokrzyskie	0,533	0,612	0,246	0,158	0,16	1	0,103	2,811	34%
171	Golczewo	Zachodniopomorskie	0,411	0,387	0,42	0,293	0,316	0,798	0,183	2,808	34%
172	Ryki	Lubelskie	0,355	0,275	0,529	0,138	0,295	0,907	0,307	2,806	34%
173	Zwierzyniec	Lubelskie	0,443	0,458	0,369	0,301	0,325	0,676	0,234	2,806	34%
174	Pniewy	Wielkopolskie	0,432	0,451	0,299	0,222	0,392	0,765	0,245	2,805	34%
175	Rajgród	Podlaskie	0,311	0,692	0,183	0,545	0,2	0,779	0,091	2,799	34%
176	Sztum	Pomorskie	0,42	0,351	0,187	0,542	0,067	1	0,227	2,795	34%
177	Brok	Mazowieckie	0,282	0,383	0,339	0,477	0,278	0,889	0,146	2,795	34%
178	Witkowo	Wielkopolskie	0,396	0,468	0,177	0,565	0,075	0,911	0,203	2,794	34%
179	Bytom Odrzański	Lubuskie	0,222	0,432	0,539	0,23	0,359	0,787	0,223	2,791	34%
180	Łask	Łódzkie	0,454	0,347	0,277	0,353	0,148	0,848	0,362	2,789	34%
181	Rabka-Zdrój	Małopolskie	0,357	0,519	0,334	0,397	0,152	0,761	0,264	2,784	35%
182	Sieraków	Wielkopolskie	0,458	0,304	0,32	0,429	0,172	0,847	0,252	2,782	35%
183	Świebodzin	Lubuskie	0,525	0,185	0,289	0,412	0,134	0,867	0,37	2,782	35%
184	Nekla	Wielkopolskie	0,566	0,351	0,212	0,445	0,026	0,825	0,354	2,779	35%
185	Książ Wielkopolski	Wielkopolskie	0,247	0,509	0,327	0,531	0,007	0,944	0,214	2,779	35%
186	Ośno Lubuskie	Lubuskie	0,507	0,318	0,634	0,452	0,378	0,376	0,113	2,779	35%
187	Głuszycza	Dolnośląskie	0,317	0,252	0,291	0,608	0,432	0,672	0,203	2,775	35%
188	Krynica-Zdrój	Małopolskie	0,592	0,171	0,333	0,547	0,24	0,748	0,142	2,772	35%
189	Niemcza	Dolnośląskie	0,498	0,147	0,342	0,689	0,1	0,805	0,19	2,77	35%
190	Radomyśl Wielki	Podkarpackie	0,169	0,446	0,421	0,559	0,202	0,879	0,092	2,769	35%

Lp.	Nazwa	Województwo	W1	W2	W3	W4	W5	W6	W7	Indeks	Dystans
191	Rydzyzna	Wielkopolskie	0,569	0,438	0,199	0,392	0,011	0,814	0,346	2,767	35%
192	Barlinek	Zachodniopomorskie	0,457	0,35	0,353	0,474	0,165	0,746	0,22	2,766	35%
193	Blachownia	Śląskie	0,44	0,356	0,191	0,526	0,137	0,741	0,375	2,765	35%
194	Otyń	Lubuskie	0,314	0,472	0,238	0,361	0,182	0,965	0,231	2,762	35%
195	Węgliń	Dolnośląskie	0,452	0,483	0,47	0,375	0,049	0,736	0,196	2,761	35%
196	Nowe Skalmierzyce	Wielkopolskie	0,54	0,408	0,213	0,372	0,064	0,838	0,324	2,759	35%
197	Nowy Tomyśl	Wielkopolskie	0,574	0,397	0,173	0,323	0,032	0,899	0,359	2,756	35%
198	Strzyżów	Podkarpackie	0,216	0,293	0,47	0,382	0,522	0,713	0,159	2,755	35%
199	Mszczonów	Mazowieckie	0,732	0,269	0,292	0,276	0,065	0,9	0,218	2,751	35%
200	Bobowa	Małopolskie	0,1	0,525	0,471	0,345	0,317	0,975	0,016	2,748	35%
201	Środa Śląska	Dolnośląskie	0,607	0,433	0,223	0,412	0,034	0,735	0,303	2,747	35%
202	Końskie	Świętokrzyskie	0,574	0,213	0,456	0,442	0,095	0,66	0,306	2,746	35%
203	Stepnica	Zachodniopomorskie	0,462	0,422	0,23	0,26	0,253	1	0,118	2,746	35%
204	Janów Lubelski	Lubelskie	0,481	0,311	0,323	0,294	0,234	0,822	0,277	2,743	36%
205	Olszyna	Dolnośląskie	0,299	0,372	0,319	0,435	0,315	0,807	0,196	2,743	36%
206	Ogrodzieniec	Śląskie	0,582	0,17	0,375	0,356	0,05	0,79	0,418	2,741	36%
207	Rakoniewice	Wielkopolskie	0,306	0,509	0,27	0,49	0,012	0,935	0,219	2,74	36%
208	Suchań	Zachodniopomorskie	0,398	0,441	0,242	0,423	0,181	0,956	0,099	2,74	36%
209	Zawadzkie	Opolskie	0,559	0,282	0,194	0,231	0,184	0,951	0,339	2,739	36%
210	Głogów Małopolski	Podkarpackie	0,489	0,137	0,48	0,367	0,447	0,567	0,252	2,739	36%
211	Biskupiec	Warmińsko-mazurskie	0,403	0,331	0,2	0,815	0,196	0,621	0,172	2,738	36%
212	Tuszyn	Łódzkie	0,504	0,296	0,272	0,27	0,163	0,902	0,33	2,737	36%
213	Resko	Zachodniopomorskie	0,413	0,34	0,412	0,349	0,382	0,588	0,247	2,731	36%
214	Stąporków	Świętokrzyskie	0,183	0,588	0,294	0,473	0,103	0,898	0,186	2,726	36%
215	Strzegom	Dolnośląskie	0,661	0,393	0,236	0,441	0,027	0,697	0,267	2,721	36%
216	Wilamowice	Śląskie	0,454	0,367	0,182	0,368	0,069	0,883	0,397	2,719	36%
217	Kietrz	Opolskie	0,409	0,417	0,104	0,668	0,024	0,875	0,221	2,717	36%
218	Proszowice	Małopolskie	0,389	0,279	0,522	0,364	0,342	0,604	0,217	2,717	36%
219	Brześć Kujawski	Kujawsko-pomorskie	0,485	0,23	0,72	0,504	0,101	0,543	0,133	2,716	36%
220	Gogolin	Opolskie	0,789	0,409	0,192	0,266	0,054	0,845	0,16	2,714	36%
221	Piątek	Łódzkie	0,298	0,546	0,337	0,33	0,284	0,787	0,124	2,706	36%
222	Nowe	Kujawsko-pomorskie	0,261	0,292	0,515	0,519	0,245	0,775	0,095	2,702	37%
223	Włoszczowa	Świętokrzyskie	0,431	0,413	0,339	0,227	0,183	0,798	0,311	2,701	37%
224	Człopa	Zachodniopomorskie	0,253	0,244	0,353	0,343	0,38	0,96	0,166	2,699	37%
225	Drohiczyn	Podlaskie	0,225	0,333	0,278	0,631	0,428	0,758	0,042	2,695	37%
226	Oborniki Śląskie	Dolnośląskie	0,552	0,295	0,275	0,333	0,143	0,642	0,455	2,694	37%
227	Okonek	Wielkopolskie	0,287	0,547	0,145	0,638	0,063	0,896	0,114	2,69	37%
228	Góra Kalwaria	Mazowieckie	0,618	0,159	0,159	0,478	0,022	0,855	0,391	2,683	37%
229	Kalisz Pomorski	Zachodniopomorskie	0,713	0,449	0,171	0,344	0,044	0,873	0,075	2,669	37%
230	Sanniki	Mazowieckie	0,329	0,446	0,371	0,46	0,027	0,876	0,16	2,669	37%
231	Maków Podhalański	Małopolskie	0,273	0,371	0,205	0,586	0,033	0,923	0,276	2,666	37%
232	Koziegłowy	Śląskie	0,385	0,404	0,263	0,363	0,164	0,841	0,245	2,665	37%
233	Milicz	Dolnośląskie	0,461	0,337	0,257	0,534	0,122	0,697	0,253	2,661	37%
234	Szczepieszyn	Lubelskie	0,242	0,416	0,297	0,518	0,203	0,821	0,163	2,659	38%
235	Kolonowskie	Opolskie	0,372	0,71	0,295	0,178	0,016	0,847	0,236	2,655	38%
236	Nowe Miasto N. Pilicą	Mazowieckie	0,605	0,615	0,129	0,294	0,013	0,779	0,219	2,654	38%
237	Krosno Odrzańskie	Lubuskie	0,51	0,267	0,183	0,349	0,237	0,794	0,308	2,647	38%
238	Kłodawa	Wielkopolskie	0,33	0,357	0,164	0,729	0,012	0,89	0,165	2,646	38%

Lp.	Nazwa	Województwo	W1	W2	W3	W4	W5	W6	W7	Indeks	Dystans
239	Żarów	Dolnośląskie	0,576	0,289	0,335	0,508	0,191	0,499	0,248	2,645	38%
240	Prószków	Opolskie	0,562	0,239	0,288	0,139	0,134	0,941	0,342	2,644	38%
241	Pasym	Warmińsko-mazurskie	0,474	0,364	0,19	0,53	0,097	0,844	0,141	2,64	38%
242	Sulechów	Lubuskie	0,533	0,22	0,219	0,343	0,112	0,922	0,29	2,638	38%
243	Skąła	Małopolskie	0,374	0,289	0,22	0,358	0,205	0,9	0,293	2,637	38%
244	Kock	Lubelskie	0,173	0,501	0,341	0,514	0,187	0,883	0,034	2,632	38%
245	Grabów Nad Prosną	Wielkopolskie	0,283	0,451	0,148	0,592	0,019	0,909	0,23	2,631	38%
246	Gryfice	Zachodniopomorskie	0,465	0,27	0,247	0,404	0,083	0,907	0,253	2,629	38%
247	Susz	Warmińsko-mazurskie	0,286	0,454	0,234	0,771	0,059	0,761	0,063	2,629	38%
248	Sędziszów	Świętokrzyskie	0,402	0,399	0,215	0,518	0,275	0,589	0,229	2,626	38%
249	Sulejów	Łódzkie	0,295	0,355	0,321	0,351	0,194	0,832	0,276	2,625	38%
250	Kartuzy	Pomorskie	0,252	0,311	0,243	0,557	0,29	0,738	0,226	2,617	39%
251	Suchedniów	Świętokrzyskie	0,596	0,24	0,407	0,244	0,131	0,728	0,268	2,615	39%
252	Skoki	Wielkopolskie	0,452	0,273	0,186	0,701	0,018	0,841	0,145	2,615	39%
253	Stronie Śląskie	Dolnośląskie	0,505	0,093	0,328	0,399	0,185	0,882	0,222	2,614	39%
254	Szczytna	Dolnośląskie	0,397	0,294	0,186	0,446	0,161	0,887	0,243	2,614	39%
255	Kłobuck	Śląskie	0,53	0,275	0,18	0,287	0,101	0,865	0,37	2,609	39%
256	Grodków	Opolskie	0,433	0,321	0,217	0,389	0,034	0,935	0,279	2,607	39%
257	Złocieniec	Zachodniopomorskie	0,405	0,283	0,135	0,551	0,156	0,828	0,249	2,607	39%
258	Ślesin	Wielkopolskie	0,485	0,41	0,264	0,388	0,027	0,799	0,232	2,605	39%
259	Zabłudów	Podlaskie	0,487	0,366	0,401	0,442	0,158	0,564	0,185	2,602	39%
260	Wołomin	Mazowieckie	0,459	0,273	0,15	0,604	0,066	0,585	0,465	2,601	39%
261	Pilica	Śląskie	0,449	0,255	0,27	0,294	0,284	0,775	0,274	2,6	39%
262	Przysucha	Mazowieckie	0,438	0,315	0,19	0,42	0,028	0,913	0,293	2,597	39%
263	Krotoszyn	Wielkopolskie	0,45	0,407	0,445	0,343	0,036	0,58	0,335	2,595	39%
264	Zduny	Wielkopolskie	0,267	0,353	0,394	0,273	0,363	0,771	0,171	2,593	39%
265	Bogatynia	Dolnośląskie	0,9	0,24	0,02	0,372	0,008	0,808	0,238	2,587	39%
266	Nowe Warpno	Zachodniopomorskie	0,758	0,114	0,033	0,333	0,032	1	0,316	2,586	39%
267	Głubczyce	Opolskie	0,469	0,352	0,155	0,452	0,038	0,877	0,241	2,585	39%
268	Jaraczewo	Wielkopolskie	0,24	0,415	0,328	0,595	0,131	0,764	0,111	2,584	39%
269	Lipsko	Mazowieckie	0,375	0,487	0,182	0,272	0,035	0,925	0,307	2,582	39%
270	Tuchola	Kujawsko-pomorskie	0,396	0,269	0,283	0,382	0,108	0,908	0,231	2,577	39%
271	Syców	Dolnośląskie	0,455	0,243	0,22	0,439	0,141	0,779	0,3	2,577	39%
272	Dębno	Zachodniopomorskie	0,616	0,355	0,208	0,375	0,032	0,839	0,152	2,576	39%
273	Krzeszowice	Małopolskie	0,566	0,151	0,256	0,396	0,05	0,732	0,424	2,575	39%
274	Działoszyn	Łódzkie	0,653	0,455	0,136	0,14	0,028	0,799	0,359	2,569	40%
275	Pyzdry	Wielkopolskie	0,227	0,303	0,294	0,614	0,051	0,915	0,162	2,567	40%
276	Radłów	Małopolskie	0,225	0,319	0,278	0,581	0,181	0,77	0,207	2,561	40%
277	Szamotuły	Wielkopolskie	0,52	0,27	0,196	0,543	0,024	0,653	0,353	2,559	40%
278	Józefów	Lubelskie	0,096	0,441	0,442	0,453	0,422	0,625	0,077	2,556	40%
279	Pajęczno	Łódzkie	0,526	0,387	0,248	0,162	0,097	0,852	0,283	2,555	40%
280	Ostrzeszów	Wielkopolskie	0,508	0,158	0,193	0,468	0,003	0,875	0,349	2,553	40%
281	Raszków	Wielkopolskie	0,293	0,336	0,329	0,378	0,137	0,859	0,22	2,552	40%
282	Pińczów	Świętokrzyskie	0,478	0,362	0,195	0,414	0,02	0,835	0,247	2,551	40%
283	Margonin	Wielkopolskie	0,551	0,316	0,275	0,331	0,018	0,954	0,106	2,551	40%
284	Sokołów Małopolski	Podkarpackie	0,138	0,42	0,458	0,251	0,381	0,786	0,114	2,548	40%
285	Mirosławiec	Zachodniopomorskie	0,492	0,17	0,235	0,329	0,255	0,876	0,19	2,546	40%
286	Lubawka	Dolnośląskie	0,315	0,4	0,193	0,363	0,256	0,796	0,222	2,545	40%

Lp.	Nazwa	Województwo	W1	W2	W3	W4	W5	W6	W7	Indeks	Dystans
287	Rejowiec	Lubelskie	0,084	0,534	0,354	0,454	0,133	0,907	0,077	2,542	40%
288	Lwówek Śląski	Dolnośląskie	0,434	0,342	0,163	0,459	0,058	0,824	0,261	2,541	40%
289	Dąbrowa Tarnowska	Małopolskie	0,221	0,381	0,249	0,537	0,062	0,936	0,154	2,54	40%
290	Działoszyce	Świętokrzyskie	0,321	0,346	0,214	0,402	0,244	1	0,012	2,54	40%
291	Głucholazy	Opolskie	0,511	0,268	0,155	0,618	0,042	0,707	0,239	2,539	40%
292	Wielichowo	Wielkopolskie	0,34	0,326	0,348	0,381	0,16	0,822	0,16	2,537	40%
293	Warka	Mazowieckie	0,501	0,288	0,201	0,39	0,002	0,859	0,295	2,535	40%
294	Krapkowie	Opolskie	0,537	0,218	0,468	0,208	0,113	0,645	0,343	2,531	41%
295	Myslenice	Małopolskie	0,539	0,312	0,289	0,31	0,19	0,558	0,333	2,531	41%
296	Nowy Dwór Gdański	Pomorskie	0,323	0,313	0,302	0,515	0,238	0,663	0,172	2,525	41%
297	Kamień Pomorski	Zachodniopomorskie	0,483	0,319	0,205	0,558	0,073	0,627	0,257	2,522	41%
298	Lądek-Zdrój	Dolnośląskie	0,52	0,133	0,42	0,537	0,031	0,678	0,203	2,522	41%
299	Toszek	Śląskie	0,362	0,241	0,159	0,365	0,206	0,971	0,216	2,519	41%
300	Górzno	Kujawsko-pomorskie	0,275	0,258	0,325	0,618	0,062	0,853	0,126	2,517	41%
301	Koźmin Wielkopolski	Wielkopolskie	0,403	0,361	0,135	0,458	0,058	0,833	0,265	2,514	41%
302	Nidzica	Warmińsko-mazurskie	0,384	0,25	0,5	0,268	0,233	0,679	0,2	2,513	41%
303	Mrocza	Kujawsko-pomorskie	0,258	0,165	0,509	0,494	0,379	0,646	0,061	2,512	41%
304	Mońki	Podlaskie	0,291	0,362	0,462	0,319	0,15	0,745	0,184	2,51	41%
305	Żnin	Kujawsko-pomorskie	0,456	0,292	0,155	0,473	0,083	0,849	0,204	2,51	41%
306	Nakło Nad Notecią	Kujawsko-pomorskie	0,373	0,288	0,357	0,486	0,162	0,566	0,278	2,51	41%
307	Opole Lubelskie	Lubelskie	0,288	0,19	0,56	0,355	0,24	0,75	0,127	2,51	41%
308	Dobrzyca	Wielkopolskie	0,3	0,358	0,229	0,819	0,015	0,655	0,133	2,509	41%
309	Piwniczna-Zdrój	Małopolskie	0,211	0,274	0,457	0,448	0,379	0,649	0,089	2,506	41%
310	Sokółka	Podlaskie	0,449	0,279	0,427	0,199	0,182	0,758	0,213	2,506	41%
311	Oleśnica	Świętokrzyskie	0,278	0,441	0,302	0,192	0,159	1	0,131	2,503	41%
312	Gryfów Śląski	Dolnośląskie	0,326	0,417	0,263	0,398	0,05	0,781	0,267	2,502	41%
313	Praszka	Opolskie	0,399	0,262	0,276	0,158	0,211	0,852	0,342	2,5	41%
314	Strzelin	Dolnośląskie	0,585	0,335	0,268	0,425	0,02	0,554	0,312	2,5	41%
315	Cedynia	Zachodniopomorskie	0,642	0,228	0,216	0,249	0,259	0,869	0,037	2,499	41%
316	Pacanów	Świętokrzyskie	0,138	0,428	0,335	0,327	0,413	0,79	0,064	2,495	41%
317	Węgorzewo	Warmińsko-mazurskie	0,446	0,25	0,276	0,244	0,044	1	0,235	2,495	41%
318	Alwernia	Małopolskie	0,491	0,127	0,188	0,34	0,097	0,877	0,375	2,494	41%
319	Nowa Dęba	Podkarpackie	0,632	0,204	0,236	0,32	0,002	0,879	0,221	2,493	41%
320	Jeżiorany	Warmińsko-mazurskie	0,422	0,247	0,326	0,616	0,086	0,708	0,084	2,489	42%
321	Leśnica	Opolskie	0,303	0,461	0,125	0,315	0,009	0,948	0,326	2,487	42%
322	Żabno	Małopolskie	0,358	0,28	0,237	0,549	0,048	0,8	0,213	2,485	42%
323	Narol	Podkarpackie	0,225	0,534	0,357	0,303	0,301	0,763	0	2,483	42%
324	Pszczyna	Śląskie	0,484	0,232	0,197	0,197	0,071	0,877	0,425	2,482	42%
325	Gryfino	Zachodniopomorskie	0,674	0,193	0,181	0,224	0,11	0,802	0,298	2,482	42%
326	Żerków	Wielkopolskie	0,284	0,4	0,207	0,584	0,046	0,864	0,098	2,481	42%
327	Kosów Lacki	Mazowieckie	0,36	0,401	0,21	0,226	0,07	0,968	0,247	2,481	42%
328	Barcin	Kujawsko-pomorskie	0,629	0,481	0,123	0,23	0,058	0,794	0,166	2,481	42%
329	Łęczna	Lubelskie	0,373	0,194	0,216	0,242	0,157	0,87	0,429	2,48	42%
330	Kruszwica	Kujawsko-pomorskie	0,44	0,303	0,248	0,398	0,016	0,902	0,17	2,478	42%
331	Trzebieatów	Zachodniopomorskie	0,529	0,28	0,129	0,439	0,092	0,844	0,165	2,477	42%
332	Uniejów	Łódzkie	0,421	0,333	0,559	0,391	0,447	0,193	0,133	2,476	42%
333	Tułowice	Opolskie	0,563	0,427	0,154	0,207	0,011	0,861	0,254	2,476	42%
334	Klimontów	Świętokrzyskie	0,247	0,309	0,315	0,614	0,151	0,805	0,033	2,473	42%

Lp.	Nazwa	Województwo	W1	W2	W3	W4	W5	W6	W7	Indeks	Dystans
335	Radzyń Chełmiński	Kujawsko-pomorskie	0,426	0,38	0,289	0,358	0,205	0,785	0,03	2,471	42%
336	Kleszczele	Podlaskie	0,336	0,353	0,298	0,378	0,056	0,945	0,104	2,471	42%
337	Zakliczyn	Małopolskie	0,259	0,345	0,377	0,515	0,051	0,853	0,072	2,471	42%
338	Oborniki	Wielkopolskie	0,444	0,308	0,122	0,358	0,008	0,859	0,372	2,47	42%
339	Strzelce Opolskie	Opolskie	0,595	0,199	0,129	0,279	0,026	0,921	0,318	2,467	42%
340	Łosice	Mazowieckie	0,416	0,348	0,09	0,353	0,091	0,881	0,284	2,463	42%
341	Kęty	Małopolskie	0,495	0,199	0,26	0,408	0,067	0,635	0,398	2,461	42%
342	Baborów	Opolskie	0,43	0,361	0,103	0,541	0,01	0,836	0,177	2,458	42%
343	Chmielnik	Świętokrzyskie	0,263	0,281	0,475	0,291	0,458	0,523	0,163	2,454	42%
344	Opatowiec	Świętokrzyskie	0,27	0,316	0,416	0,094	0,591	0,7	0,062	2,448	42%
345	Ostrów Lubelski	Lubelskie	0,312	0,182	0,627	0,191	0,296	0,72	0,117	2,443	43%
346	Drawno	Zachodniopomorskie	0,458	0,292	0,222	0,407	0,101	0,833	0,129	2,442	43%
347	Końce	Podkarpackie	0,073	0,359	0,212	0,736	0,152	0,854	0,055	2,44	43%
348	Zdzieszowice	Opolskie	0,6	0,28	0,153	0	0,031	1	0,374	2,439	43%
349	Poniec	Wielkopolskie	0,424	0,333	0,106	0,456	0,063	0,847	0,211	2,438	43%
350	Woźniki	Śląskie	0,315	0,193	0,29	0,429	0,144	0,811	0,257	2,438	43%
351	Babimost	Lubuskie	0,535	0,375	0,142	0,348	0,081	0,724	0,232	2,438	43%
352	Rzepin	Lubuskie	0,408	0,168	0,51	0,26	0,259	0,601	0,225	2,43	43%
353	Łapy	Podlaskie	0,297	0,306	0,351	0,278	0,268	0,717	0,21	2,427	43%
354	Miastko	Pomorskie	0,385	0,261	0,312	0,402	0,026	0,841	0,199	2,426	43%
355	Sępólno Krajeńskie	Kujawsko-pomorskie	0,391	0,251	0,283	0,317	0,114	0,907	0,163	2,426	43%
356	Lututów	Łódzkie	0,198	0,561	0,226	0,348	0,099	0,852	0,142	2,425	43%
357	Gołdap	Warmińsko-mazurskie	0,29	0,211	0,346	0,507	0,323	0,625	0,123	2,424	43%
358	Drawsko Pomorskie	Zachodniopomorskie	0,612	0,241	0,231	0,281	0,026	0,829	0,203	2,423	43%
359	Czerniejewo	Wielkopolskie	0,326	0,345	0,196	0,398	0,06	0,892	0,206	2,423	43%
360	Opatów	Świętokrzyskie	0,336	0,375	0,206	0,408	0,062	0,756	0,278	2,421	43%
361	Prochowice	Dolnośląskie	0,539	0,114	0,206	0,403	0,178	0,758	0,221	2,418	43%
362	Olecko	Warmińsko-mazurskie	0,379	0,09	0,303	0,439	0,27	0,752	0,186	2,418	43%
363	Tyczyn	Podkarpackie	0,315	0,278	0,272	0,585	0,127	0,54	0,298	2,414	43%
364	Pasłęk	Warmińsko-mazurskie	0,294	0,29	0,264	0,548	0,093	0,733	0,191	2,413	43%
365	Janikowo	Kujawsko-pomorskie	0,6	0,116	0,178	0,379	0,14	0,766	0,235	2,413	43%
366	Skarszewy	Pomorskie	0,279	0,167	0,265	0,433	0,238	0,857	0,174	2,413	43%
367	Suraż	Podlaskie	0,504	0,356	0,249	0,283	0,15	0,861	0,006	2,41	43%
368	Łasin	Kujawsko-pomorskie	0,27	0,349	0,401	0,376	0,196	0,734	0,082	2,408	43%
369	Zaklików	Podkarpackie	0,313	0,4	0,337	0,313	0,077	0,862	0,106	2,408	43%
370	Trzebnica	Dolnośląskie	0,501	0,229	0,259	0,4	0,106	0,5	0,412	2,406	43%
371	Czaplinek	Zachodniopomorskie	0,49	0,384	0,118	0,482	0,102	0,703	0,126	2,404	44%
372	Ziębice	Dolnośląskie	0,389	0,168	0,309	0,434	0,078	0,84	0,187	2,404	44%
373	Kolbuszowa	Podkarpackie	0,529	0,301	0,226	0,242	0,098	0,772	0,235	2,401	44%
374	Koźuchów	Lubuskie	0,327	0,287	0,325	0,577	0,052	0,626	0,207	2,4	44%
375	Trzcianka	Wielkopolskie	0,34	0,132	0,278	0,466	0,172	0,782	0,23	2,4	44%
376	Nowe Brzesko	Małopolskie	0,39	0,316	0,188	0,264	0,18	0,828	0,224	2,391	44%
377	Kluczbork	Opolskie	0,517	0,292	0,191	0,274	0,155	0,683	0,278	2,389	44%
378	Opalenica	Wielkopolskie	0,431	0,385	0,274	0,27	0,024	0,69	0,315	2,388	44%
379	Stawiszyn	Wielkopolskie	0,333	0,234	0,457	0,323	0,144	0,698	0,2	2,388	44%
380	Rymanów	Podkarpackie	0,157	0,412	0,334	0,378	0,229	0,766	0,113	2,388	44%
381	Krzepice	Śląskie	0,463	0,316	0,197	0,153	0,132	0,771	0,357	2,388	44%
382	Kazimierz Dolny	Lubelskie	0,517	0,287	0,253	0,339	0,097	0,651	0,245	2,388	44%

Lp.	Nazwa	Województwo	W1	W2	W3	W4	W5	W6	W7	Indeks	Dystans
383	Olesno	Opolskie	0,399	0,259	0,197	0,258	0,258	0,718	0,299	2,387	44%
384	Szadek	Łódzkie	0,234	0,317	0,257	0,267	0,183	0,935	0,189	2,382	44%
385	Czersk	Pomorskie	0,27	0,294	0,313	0,535	0,053	0,761	0,155	2,382	44%
386	Maszewo	Zachodniopomorskie	0,285	0,444	0,076	0,487	0,074	0,866	0,15	2,381	44%
387	Prusice	Dolnośląskie	0,415	0,325	0,25	0,589	0,175	0,479	0,147	2,38	44%
388	Zakroczym	Mazowieckie	0,66	0,437	0,104	0,245	0,02	0,736	0,18	2,38	44%
389	Miejska Górka	Wielkopolskie	0,205	0,412	0,109	0,396	0,1	0,931	0,225	2,379	44%
390	Gołańcz	Wielkopolskie	0,246	0,355	0,248	0,528	0,028	0,929	0,037	2,372	44%
391	Pilawa	Mazowieckie	0,311	0,352	0,364	0,267	0,091	0,693	0,288	2,367	44%
392	Krzywiń	Wielkopolskie	0,278	0,366	0,239	0,493	0,186	0,62	0,185	2,367	44%
393	Bardo	Dolnośląskie	0,629	0,124	0,336	0,367	0,041	0,65	0,219	2,366	44%
394	Pakość	Kujawsko-pomorskie	0,523	0,201	0,16	0,359	0,066	0,786	0,267	2,361	45%
395	Krasnobród	Lubelskie	0,139	0,304	0,405	0,166	0,506	0,725	0,114	2,359	45%
396	Tuliszków	Wielkopolskie	0,095	0,492	0,283	0,406	0,062	0,898	0,122	2,358	45%
397	Dobra	Wielkopolskie	0,253	0,31	0,302	0,322	0,137	0,924	0,107	2,356	45%
398	Sława	Lubuskie	0,376	0,197	0,322	0,283	0,19	0,71	0,277	2,355	45%
399	Złoty Stok	Dolnośląskie	0,413	0,184	0,306	0,399	0,315	0,522	0,211	2,351	45%
400	Tuchów	Małopolskie	0,169	0,248	0,164	0,739	0,1	0,785	0,145	2,35	45%
401	Szczawnica	Małopolskie	0,53	0,302	0,145	0,399	0,201	0,634	0,137	2,349	45%
402	Trzciel	Lubuskie	0,341	0,359	0,227	0,365	0,172	0,71	0,171	2,344	45%
403	Odolanów	Wielkopolskie	0,382	0,294	0,273	0,342	0,232	0,614	0,205	2,341	45%
404	Przedbórz	Łódzkie	0,213	0,314	0,245	0,375	0,116	0,914	0,163	2,34	45%
405	Wąsosz	Dolnośląskie	0,305	0,257	0,228	0,33	0,297	0,774	0,142	2,333	45%
406	Myslibórz	Zachodniopomorskie	0,515	0,199	0,346	0,387	0,015	0,681	0,19	2,333	45%
407	Wieleń	Wielkopolskie	0,271	0,21	0,423	0,382	0,398	0,465	0,185	2,333	45%
408	Łochów	Mazowieckie	0,354	0,26	0,293	0,419	0,103	0,705	0,198	2,331	45%
409	Otmuchów	Opolskie	0,349	0,402	0,268	0,287	0,147	0,723	0,15	2,326	45%
410	Wleń	Dolnośląskie	0,292	0,194	0,55	0,207	0,315	0,65	0,116	2,324	45%
411	Pierzchnica	Świętokrzyskie	0,262	0,265	0,276	0,57	0,251	0,645	0,055	2,324	45%
412	Nowogrodzic	Dolnośląskie	0,439	0,237	0,277	0,376	0,076	0,728	0,189	2,321	45%
413	Wieruszów	Łódzkie	0,544	0,218	0,246	0,209	0,004	0,698	0,402	2,321	45%
414	Czerwiński Nad Wisłą	Mazowieckie	0,253	0,479	0,234	0,217	0,105	0,98	0,051	2,318	46%
415	Mirsk	Dolnośląskie	0,227	0,41	0,369	0,454	0,058	0,674	0,126	2,318	46%
416	Mogielnica	Mazowieckie	0,404	0,513	0,079	0,236	0,028	0,878	0,178	2,314	46%
417	Strzelce Krajeńskie	Lubuskie	0,315	0,201	0,238	0,425	0,143	0,779	0,214	2,314	46%
418	Drzewica	Łódzkie	0,106	0,597	0,157	0,294	0,054	0,948	0,157	2,313	46%
419	Poniatowa	Lubelskie	0,338	0,216	0,356	0,24	0,157	0,836	0,169	2,312	46%
420	Połaniec	Świętokrzyskie	0,7	0,192	0,21	0,036	0,152	0,845	0,178	2,312	46%
421	Młynary	Warmińsko-mazurskie	0,371	0,274	0,293	0,44	0,188	0,642	0,103	2,312	46%
422	Kobylin	Wielkopolskie	0,229	0,419	0,184	0,363	0,037	0,935	0,144	2,312	46%
423	Bełżyce	Lubelskie	0,288	0,155	0,358	0,365	0,275	0,661	0,209	2,31	46%
424	Żychlin	Łódzkie	0,449	0,186	0,114	0,375	0,104	0,82	0,263	2,309	46%
425	Pyrzyce	Zachodniopomorskie	0,393	0,256	0,145	0,352	0,053	0,903	0,205	2,308	46%
426	Barwice	Zachodniopomorskie	0,26	0,284	0,133	0,626	0,047	0,909	0,049	2,306	46%
427	Lidzbark	Warmińsko-mazurskie	0,249	0,309	0,17	0,48	0,041	0,881	0,174	2,303	46%
428	Nasielsk	Mazowieckie	0,34	0,275	0,177	0,491	0,004	0,767	0,249	2,303	46%
429	Urzędów	Lubelskie	0,11	0,36	0,262	0,389	0,326	0,818	0,037	2,301	46%
430	Korfantów	Opolskie	0,222	0,38	0,272	0,398	0,1	0,831	0,099	2,3	46%

Lp.	Nazwa	Województwo	W1	W2	W3	W4	W5	W6	W7	Indeks	Dystans
431	Koszyce	Małopolskie	0,197	0,332	0,255	0,49	0,094	0,864	0,068	2,299	46%
432	Ujście	Wielkopolskie	0,335	0,355	0,145	0,217	0,043	0,927	0,277	2,299	46%
433	Bychawa	Lubelskie	0,153	0,431	0,264	0,412	0,114	0,791	0,133	2,299	46%
434	Annopol	Lubelskie	0,079	0,198	0,453	0,249	0,506	0,784	0,027	2,297	46%
435	Chociwel	Zachodniopomorskie	0,274	0,298	0,113	0,393	0,079	0,978	0,161	2,296	46%
436	Szydłów	Świętokrzyskie	0,198	0,383	0,22	0,512	0,068	0,882	0,033	2,295	46%
437	Pruchnik	Podkarpackie	0,115	0,451	0,315	0,419	0,041	0,923	0,024	2,288	46%
438	Radków	Dolnośląskie	0,505	0,226	0,183	0,264	0,236	0,733	0,14	2,287	46%
439	Dobrodzień	Opolskie	0,355	0,318	0,213	0,269	0,119	0,779	0,231	2,283	46%
440	Iłża	Mazowieckie	0,284	0,337	0,183	0,338	0,022	0,931	0,189	2,283	46%
441	Chocianów	Dolnośląskie	0,436	0,106	0,182	0,226	0,084	0,771	0,477	2,282	46%
442	Wołów	Dolnośląskie	0,462	0,137	0,212	0,652	0,033	0,496	0,288	2,28	46%
443	Łobżenica	Wielkopolskie	0,201	0,345	0,439	0,281	0,302	0,629	0,08	2,276	47%
444	Żarki	Śląskie	0,309	0,368	0,198	0,114	0,265	0,868	0,153	2,275	47%
445	Tłuszcz	Mazowieckie	0,284	0,397	0,268	0,273	0,127	0,632	0,294	2,275	47%
446	Krynki	Podlaskie	0,366	0,366	0,151	0,188	0,257	0,844	0,098	2,268	47%
447	Mieszkowice	Zachodniopomorskie	0,379	0,294	0,315	0,184	0,191	0,818	0,087	2,268	47%
448	Więcbork	Kujawsko-pomorskie	0,215	0,405	0,211	0,317	0,176	0,833	0,111	2,268	47%
449	Niemodlin	Opolskie	0,525	0,227	0,092	0,27	0,034	0,907	0,212	2,267	47%
450	Cieszanów	Podkarpackie	0,29	0,296	0,335	0,601	0,053	0,668	0,025	2,267	47%
451	Żelechów	Mazowieckie	0,239	0,377	0,219	0,328	0,064	0,862	0,179	2,267	47%
452	Paczków	Opolskie	0,336	0,33	0,19	0,332	0,12	0,773	0,184	2,265	47%
453	Nowogard	Zachodniopomorskie	0,304	0,285	0,116	0,401	0,019	0,908	0,231	2,264	47%
454	Połczyn-Zdrój	Zachodniopomorskie	0,445	0,22	0,143	0,378	0,098	0,808	0,171	2,262	47%
455	Śmigiel	Wielkopolskie	0,43	0,295	0,157	0,375	0,016	0,793	0,196	2,261	47%
456	Skepe	Kujawsko-pomorskie	0,263	0,235	0,352	0,31	0,248	0,661	0,182	2,251	47%
457	Lewin Brzeski	Opolskie	0,464	0,186	0,135	0,255	0,07	0,896	0,243	2,249	47%
458	Libiąż	Małopolskie	0,497	0,081	0,321	0,195	0,018	0,648	0,489	2,248	47%
459	Dzierżgoń	Pomorskie	0,308	0,289	0,286	0,414	0,041	0,802	0,107	2,247	47%
460	Chojna	Zachodniopomorskie	0,499	0,059	0,209	0,318	0,107	0,877	0,169	2,238	47%
461	Janowiec Wielkopolski	Kujawsko-pomorskie	0,187	0,229	0,187	0,518	0,075	0,916	0,124	2,236	47%
462	Rudnik Nad Sanem	Podkarpackie	0,178	0,419	0,127	0,426	0,09	0,844	0,146	2,229	48%
463	Chodecz	Kujawsko-pomorskie	0,335	0,542	0,254	0,465	0,035	0,465	0,132	2,227	48%
464	Koprzywnica	Świętokrzyskie	0,182	0,207	0,393	0,336	0,363	0,627	0,118	2,225	48%
465	Orzysz	Warmińsko-mazurskie	0,468	0,301	0,137	0,25	0,074	0,889	0,105	2,223	48%
466	Łobez	Zachodniopomorskie	0,504	0,1	0,311	0,295	0,237	0,614	0,162	2,222	48%
467	Jaworzyna Śląska	Dolnośląskie	0,609	0,078	0,152	0,455	0,016	0,645	0,266	2,221	48%
468	Dobre Miasto	Warmińsko-mazurskie	0,349	0,189	0,063	0,566	0,049	0,792	0,211	2,22	48%
469	Chocz	Wielkopolskie	0,288	0,154	0,522	0,331	0,428	0,385	0,112	2,219	48%
470	Borne Sulinowo	Zachodniopomorskie	0,439	0,188	0,156	0,335	0,119	0,82	0,162	2,219	48%
471	Gniew	Pomorskie	0,304	0,277	0,177	0,519	0,063	0,727	0,152	2,218	48%
472	Nowy Wiśnicz	Małopolskie	0,273	0,244	0,213	0,367	0,086	0,766	0,268	2,215	48%
473	Nowy Korczyn	Świętokrzyskie	0,224	0,611	0,235	0,203	0,311	0,565	0,067	2,214	48%
474	Witnica	Lubuskie	0,422	0,328	0,121	0,21	0,103	0,815	0,213	2,211	48%
475	Płoty	Zachodniopomorskie	0,399	0,278	0,185	0,404	0,025	0,796	0,122	2,209	48%
476	Morąg	Warmińsko-mazurskie	0,278	0,273	0,249	0,386	0,137	0,688	0,197	2,207	48%
477	Siedliszcze	Lubelskie	0,107	0,485	0,223	0,397	0,012	0,926	0,055	2,205	48%
478	Pułtusk	Mazowieckie	0,501	0	0,209	0,517	0,095	0,522	0,358	2,203	48%

Lp.	Nazwa	Województwo	W1	W2	W3	W4	W5	W6	W7	Indeks	Dystans
479	Tyszowce	Lubelskie	0,209	0,235	0,484	0,043	0,517	0,698	0,018	2,202	48%
480	Gorzów Śląski	Opolskie	0,284	0,305	0,242	0,251	0,071	0,94	0,104	2,196	48%
481	Czerwieńsk	Lubuskie	0,421	0,217	0,119	0,314	0,084	0,811	0,23	2,195	48%
482	Tolkmicko	Warmińsko-mazurskie	0,304	0,24	0,136	0,552	0,068	0,736	0,157	2,192	49%
483	Józefów Nad Wisłą	Lubelskie	0,003	0,337	0,405	0,35	0,181	0,913	0,003	2,191	49%
484	Kałuszyn	Mazowieckie	0,382	0,455	0,127	0,334	0,027	0,697	0,168	2,191	49%
485	Miłomłyn	Warmińsko-mazurskie	0,213	0,241	0,323	0,335	0,095	0,876	0,109	2,191	49%
486	Wółczyn	Opolskie	0,331	0,313	0,13	0,33	0,005	0,931	0,148	2,187	49%
487	Borek Wielkopolski	Wielkopolskie	0,326	0,361	0,137	0,294	0,052	0,847	0,167	2,184	49%
488	Choszczno	Zachodniopomorskie	0,369	0,236	0,14	0,364	0,113	0,714	0,247	2,182	49%
489	Wiązów	Dolnośląskie	0,349	0,432	0,131	0,253	0,008	0,87	0,137	2,18	49%
490	Sędziszów Małopolski	Podkarpackie	0,28	0,283	0,187	0,407	0,013	0,829	0,18	2,179	49%
491	Andrychów	Małopolskie	0,385	0,234	0,137	0,301	0,081	0,695	0,343	2,176	49%
492	Międzylesie	Dolnośląskie	0,222	0,222	0,161	0,352	0,083	0,996	0,139	2,175	49%
493	Wschowa	Lubuskie	0,309	0,223	0,192	0,444	0,019	0,755	0,228	2,169	49%
494	Małogoszcz	Świętokrzyskie	0,391	0,476	0,144	0,217	0,02	0,806	0,115	2,169	49%
495	Czarna Woda	Pomorskie	0,577	0,218	0,288	0,237	0,014	0,709	0,126	2,169	49%
496	Ozimek	Opolskie	0,527	0,313	0,149	0,102	0,001	0,802	0,272	2,167	49%
497	Olsztynek	Warmińsko-mazurskie	0,503	0,27	0,148	0,292	0,041	0,712	0,199	2,164	49%
498	Pieniężno	Warmińsko-mazurskie	0,167	0,289	0,229	0,447	0,131	0,845	0,055	2,163	49%
499	Parczew	Lubelskie	0,325	0,253	0,175	0,234	0,114	0,828	0,233	2,162	49%
500	Lubraniec	Kujawsko-pomorskie	0,179	0,376	0,274	0,337	0,223	0,685	0,087	2,162	49%
501	Żmigród	Dolnośląskie	0,398	0,233	0,117	0,556	0,037	0,591	0,225	2,157	49%
502	Miłostaw	Wielkopolskie	0,263	0,311	0,098	0,412	0,03	0,839	0,203	2,157	49%
503	Skalbmierz	Świętokrzyskie	0,258	0,377	0,141	0,465	0,01	0,859	0,049	2,157	49%
504	Leśna	Dolnośląskie	0,27	0,164	0,084	0,507	0,058	0,942	0,132	2,157	49%
505	Pelplin	Pomorskie	0,332	0,263	0,184	0,411	0,073	0,743	0,15	2,157	49%
506	Ropczyce	Podkarpackie	0,355	0,344	0,15	0,306	0,018	0,79	0,193	2,156	49%
507	Kunów	Świętokrzyskie	0,29	0,256	0,186	0,427	0,109	0,712	0,176	2,155	49%
508	Bolków	Dolnośląskie	0,429	0,366	0,073	0,314	0,038	0,831	0,101	2,153	49%
509	Dolsk	Wielkopolskie	0,261	0,405	0,064	0,455	0,027	0,751	0,189	2,151	49%
510	Piotrków Kujawski	Kujawsko-pomorskie	0,226	0,417	0,147	0,281	0,03	0,957	0,093	2,151	49%
511	Namysłów	Opolskie	0,515	0,289	0,132	0,148	0,045	0,705	0,318	2,15	49%
512	Bodzentyn	Świętokrzyskie	0,231	0,212	0,248	0,396	0,198	0,669	0,189	2,143	50%
513	Rogoźno	Wielkopolskie	0,366	0,065	0,203	0,48	0,003	0,805	0,221	2,143	50%
514	Przedecz	Wielkopolskie	0,074	0,516	0,157	0,358	0,018	0,997	0,021	2,141	50%
515	Sieniawa	Podkarpackie	0,158	0,228	0,464	0,442	0,318	0,467	0,063	2,139	50%
516	Zelów	Łódzkie	0,209	0,365	0,192	0,352	0,065	0,756	0,201	2,139	50%
517	Suchowola	Podlaskie	0,092	0,38	0,173	0,442	0,162	0,875	0,012	2,136	50%
518	Izbica Kujawska	Kujawsko-pomorskie	0,2	0,33	0,358	0,335	0,185	0,663	0,062	2,132	50%
519	Tuczno	Zachodniopomorskie	0,239	0,211	0,148	0,26	0,208	0,966	0,1	2,131	50%
520	Wolin	Zachodniopomorskie	0,598	0,041	0,194	0,438	0,073	0,595	0,189	2,128	50%
521	Warta	Łódzkie	0,16	0,314	0,214	0,435	0,095	0,813	0,098	2,128	50%
522	Brusy	Pomorskie	0,097	0,474	0,259	0,342	0,091	0,796	0,067	2,125	50%
523	Krzyż Wielkopolski	Wielkopolskie	0,3	0,262	0,267	0,13	0,039	0,917	0,21	2,124	50%
524	İńsko	Zachodniopomorskie	0,395	0,056	0,146	0,403	0,067	0,961	0,094	2,122	50%
525	Wyśmierzyce	Mazowieckie	0,347	0,188	0,234	0,204	0,02	1	0,129	2,122	50%
526	Gąbin	Mazowieckie	0,357	0,331	0,177	0,161	0,005	0,849	0,244	2,122	50%

Lp.	Nazwa	Województwo	W1	W2	W3	W4	W5	W6	W7	Indeks	Dystans
527	Recz	Zachodniopomorskie	0,337	0,372	0,054	0,453	0,024	0,814	0,066	2,119	50%
528	Sępólno	Warmińsko-mazurskie	0,256	0,255	0,197	0,476	0,129	0,77	0,035	2,117	50%
529	Łabiszyn	Kujawsko-pomorskie	0,221	0,271	0,095	0,51	0,025	0,844	0,15	2,115	50%
530	Zwoleń	Mazowieckie	0,349	0,289	0,186	0,261	0,013	0,766	0,253	2,115	50%
531	Jędrzejów	Świętokrzyskie	0,401	0,142	0,271	0,167	0,14	0,728	0,265	2,115	50%
532	Zalewo	Warmińsko-mazurskie	0,391	0,401	0,274	0,324	0,034	0,591	0,099	2,114	50%
533	Zagórów	Wielkopolskie	0,153	0,283	0,27	0,357	0,173	0,744	0,133	2,113	50%
534	Tykocin	Podlaskie	0,219	0,202	0,273	0,421	0,14	0,807	0,051	2,113	50%
535	Skwierzyna	Lubuskie	0,439	0,325	0,112	0,345	0,046	0,646	0,199	2,111	50%
536	Ustrzyki Dolne	Podkarpackie	0,342	0,234	0,202	0,251	0,088	0,823	0,167	2,107	51%
537	Kowalewo Pomorskie	Kujawsko-pomorskie	0,395	0,198	0,248	0,413	0,069	0,604	0,18	2,106	51%
538	Biecz	Małopolskie	0,15	0,292	0,257	0,365	0,27	0,641	0,131	2,106	51%
539	Lubniewice	Lubuskie	0,521	0,52	0	0,275	0,05	0,553	0,185	2,104	51%
540	Krzanowice	Śląskie	0,245	0,359	0,206	0,229	0,179	0,716	0,163	2,097	51%
541	Radoszyce	Świętokrzyskie	0	0,337	0,338	0,197	0,388	0,787	0,042	2,089	51%
542	Skaryszew	Mazowieckie	0,099	0,309	0,193	0,497	0,031	0,836	0,124	2,089	51%
543	Przeclaw	Podkarpackie	0,108	0,303	0,304	0,405	0,036	0,804	0,128	2,088	51%
544	Lubień Kujawski	Kujawsko-pomorskie	0,348	0,157	0,292	0,374	0,107	0,689	0,121	2,088	51%
545	Dukla	Podkarpackie	0,159	0,278	0,284	0,295	0,166	0,833	0,07	2,085	51%
546	Tychowo	Zachodniopomorskie	0,329	0,204	0,183	0,355	0,142	0,735	0,136	2,084	51%
547	Sułkowice	Małopolskie	0,265	0,39	0,128	0,266	0,047	0,762	0,226	2,084	51%
548	Szprotawa	Lubuskie	0,372	0,259	0,118	0,554	0,091	0,498	0,191	2,083	51%
549	Szczucin	Małopolskie	0,202	0,239	0,228	0,328	0,09	0,917	0,073	2,076	51%
550	Krajenka	Wielkopolskie	0,266	0,334	0,171	0,22	0,086	0,848	0,151	2,076	51%
551	Gniewkowo	Kujawsko-pomorskie	0,333	0,174	0,19	0,334	0,079	0,806	0,159	2,075	51%
552	Jutrosin	Wielkopolskie	0,149	0,294	0,228	0,141	0,211	0,925	0,122	2,071	51%
553	Jedwabne	Podlaskie	0,187	0,255	0,159	0,473	0,111	0,857	0,027	2,07	51%
554	Błaszki	Łódzkie	0,255	0,352	0,204	0,27	0,012	0,857	0,117	2,067	51%
555	Wąchock	Świętokrzyskie	0,339	0,407	0,134	0,162	0,013	0,72	0,291	2,067	51%
556	Jabłonowo Pomorskie	Kujawsko-pomorskie	0,204	0,256	0,27	0,364	0,105	0,749	0,118	2,066	51%
557	Krośnice	Łódzkie	0,274	0,191	0,154	0,516	0,02	0,762	0,15	2,066	51%
558	Chorzele	Mazowieckie	0,164	0,295	0,483	0,276	0,18	0,635	0,034	2,065	51%
559	Torzyn	Lubuskie	0,368	0,245	0,092	0,302	0,008	0,904	0,143	2,061	52%
560	Sompolno	Wielkopolskie	0,264	0,157	0,146	0,312	0,16	0,921	0,1	2,06	52%
561	Lubsko	Lubuskie	0,394	0,402	0,04	0,548	0,004	0,513	0,158	2,058	52%
562	Dąbie	Wielkopolskie	0,104	0,339	0,232	0,438	0,133	0,746	0,065	2,057	52%
563	Kamień Krajeński	Kujawsko-pomorskie	0,199	0,262	0,118	0,402	0,109	0,887	0,08	2,056	52%
564	Polanów	Zachodniopomorskie	0,343	0,266	0,137	0,359	0,04	0,801	0,107	2,053	52%
565	Trzcianko-Zdrój	Zachodniopomorskie	0,257	0,325	0,18	0,223	0,181	0,79	0,089	2,046	52%
566	Ostroróg	Wielkopolskie	0,278	0,156	0,086	0,414	0,022	0,87	0,205	2,03	52%
567	Szlichtyngowa	Lubuskie	0,378	0,21	0,023	0,406	0,015	0,845	0,15	2,027	52%
568	Kisielice	Warmińsko-mazurskie	0,306	0,237	0,216	0,451	0,083	0,708	0,024	2,026	52%
569	Bierutów	Dolnośląskie	0,302	0,209	0,215	0,517	0,036	0,521	0,226	2,025	52%
570	Lipiany	Zachodniopomorskie	0,229	0,332	0,185	0,322	0,022	0,818	0,115	2,023	52%
571	Jasień	Lubuskie	0,365	0,115	0,123	0,347	0,035	0,876	0,159	2,021	53%
572	Bobolice	Zachodniopomorskie	0,345	0,126	0,247	0,298	0,17	0,655	0,179	2,021	53%
573	Karlıno	Zachodniopomorskie	0,565	0,174	0,18	0,379	0,141	0,519	0,061	2,018	53%
574	Drobin	Mazowieckie	0,146	0,295	0,22	0,397	0,171	0,751	0,036	2,016	53%

Lp.	Nazwa	Województwo	W1	W2	W3	W4	W5	W6	W7	Indeks	Dystans
575	Prabuty	Pomorskie	0,203	0,2	0,206	0,489	0,014	0,786	0,117	2,016	53%
576	Bisztynek	Warmińsko-mazurskie	0,309	0,312	0,105	0,446	0,069	0,722	0,052	2,014	53%
577	Biezuń	Mazowieckie	0,315	0,301	0,091	0,178	0,015	0,851	0,26	2,012	53%
578	Opoczno	Łódzkie	0,384	0,02	0,162	0,371	0,02	0,745	0,31	2,011	53%
579	Debrzno	Pomorskie	0,189	0,261	0,161	0,501	0,17	0,681	0,045	2,008	53%
580	Dobra	Zachodniopomorskie	0,223	0,237	0,094	0,406	0,075	0,888	0,083	2,006	53%
581	Biały Bór	Zachodniopomorskie	0,347	0,171	0,157	0,523	0,113	0,62	0,075	2,005	53%
582	Małomice	Lubuskie	0,193	0,273	0,037	0,489	0,104	0,771	0,126	1,993	53%
583	Oleszyce	Podkarpackie	0,212	0,382	0,123	0,287	0,043	0,808	0,132	1,987	53%
584	Głogówek	Opolskie	0,42	0,244	0,206	0,151	0,027	0,763	0,174	1,983	53%
585	Świerzawa	Dolnośląskie	0,214	0,274	0,157	0,38	0,106	0,731	0,12	1,981	53%
586	Żuromin	Mazowieckie	0,354	0,213	0,096	0,186	0,016	0,873	0,243	1,981	53%
587	Trzemeszno	Wielkopolskie	0,451	0,193	0,075	0,274	0,039	0,78	0,169	1,98	53%
588	Góra	Dolnośląskie	0,361	0,205	0,261	0,306	0,062	0,625	0,159	1,978	54%
589	Nowy Staw	Pomorskie	0,419	0,23	0,203	0,467	0,061	0,488	0,103	1,97	54%
590	Biała Rawska	Łódzkie	0,282	0,333	0,192	0,338	0,033	0,625	0,164	1,967	54%
591	Dobrzyń Nad Wisłą	Kujawsko-pomorskie	0,233	0,042	0,279	0,378	0,299	0,716	0,019	1,967	54%
592	Kępice	Pomorskie	0,313	0,149	0,331	0,447	0,127	0,521	0,078	1,965	54%
593	Knyszyn	Podlaskie	0,171	0,284	0,362	0,118	0,086	0,893	0,051	1,964	54%
594	Reszel	Warmińsko-mazurskie	0,28	0,254	0,111	0,412	0,043	0,745	0,119	1,963	54%
595	Przemków	Dolnośląskie	0,381	0,195	0,119	0,267	0,025	0,603	0,373	1,962	54%
596	Piłzno	Podkarpackie	0,222	0,366	0,105	0,409	0,023	0,69	0,144	1,96	54%
597	Łagów	Świętokrzyskie	0,266	0,062	0,428	0,478	0,245	0,41	0,049	1,938	54%
598	Szubin	Kujawsko-pomorskie	0,32	0,053	0,201	0,388	0,042	0,714	0,22	1,937	55%
599	Dąbrowa Białostocka	Podlaskie	0,241	0,398	0,075	0,306	0,017	0,784	0,116	1,936	55%
600	Prudnik	Opolskie	0,396	0,133	0,163	0,298	0,032	0,659	0,253	1,933	55%
601	Jastrowie	Wielkopolskie	0,279	0,193	0,178	0,272	0,043	0,819	0,147	1,931	55%
602	Brzesko	Małopolskie	0,489	0,117	0,107	0,202	0	0,702	0,313	1,929	55%
603	Nowa Sarzyna	Podkarpackie	0,21	0,238	0,199	0,339	0,021	0,856	0,064	1,928	55%
604	Mordy	Mazowieckie	0,216	0,209	0,148	0,285	0,04	0,864	0,147	1,909	55%
605	Orneta	Warmińsko-mazurskie	0,266	0,131	0,07	0,517	0,13	0,687	0,107	1,907	55%
606	Staszów	Świętokrzyskie	0,385	0,203	0,096	0,157	0,043	0,717	0,302	1,902	55%
607	Lubowidz	Mazowieckie	0,158	0,266	0,168	0,231	0,098	0,88	0,095	1,896	55%
608	Bojanowo	Wielkopolskie	0,21	0,207	0,138	0,358	0,022	0,783	0,169	1,887	56%
609	Kcynia	Kujawsko-pomorskie	0,153	0,396	0,115	0,315	0,039	0,786	0,073	1,877	56%
610	Wyszogród	Mazowieckie	0,301	0,257	0,088	0,343	0,023	0,728	0,136	1,875	56%
611	Błazowa	Podkarpackie	0,113	0,386	0,222	0,192	0,017	0,838	0,093	1,861	56%
612	Strzelno	Kujawsko-pomorskie	0,307	0,243	0,049	0,299	0,024	0,774	0,161	1,858	56%
613	Iwonicz-Zdrój	Podkarpackie	0,171	0,394	0,203	0,272	0,018	0,668	0,126	1,851	57%
614	Frapol	Lubelskie	0,08	0,275	0,153	0,34	0,059	0,874	0,063	1,842	57%
615	Brzozów	Podkarpackie	0,226	0,273	0,159	0,203	0,094	0,727	0,155	1,837	57%
616	Ryglice	Małopolskie	0,105	0,227	0,261	0,318	0,176	0,66	0,089	1,836	57%
617	Miłakowo	Warmińsko-mazurskie	0,144	0,165	0,324	0,259	0,335	0,536	0,065	1,827	57%
618	Pogorzela	Wielkopolskie	0,173	0,247	0,173	0,074	0,028	1	0,13	1,823	57%
619	Brzostek	Podkarpackie	0,042	0,36	0,128	0,36	0,013	0,866	0,047	1,816	57%
620	Zawichost	Świętokrzyskie	0,121	0,23	0,106	0,281	0,136	0,856	0,084	1,814	57%
621	Ćmielów	Świętokrzyskie	0,158	0,096	0,092	0,393	0,007	0,938	0,124	1,807	58%
622	Złoczew	Łódzkie	0,162	0,189	0,125	0,372	0,052	0,789	0,112	1,801	58%

Lp.	Nazwa	Województwo	W1	W2	W3	W4	W5	W6	W7	Indeks	Dystans
623	Goniądz	Podlaskie	0,226	0,184	0,104	0,393	0,087	0,779	0,021	1,795	58%
624	Cybinka	Lubuskie	0,37	0,129	0,18	0,297	0,021	0,588	0,206	1,79	58%
625	Szydłowiec	Mazowieckie	0,23	0,185	0,17	0,145	0,117	0,707	0,217	1,771	58%
626	Modliborzyce	Lubelskie	0,105	0,398	0,091	0,31	0,008	0,712	0,128	1,752	59%
627	Łaszczów	Lubelskie	0,267	0,32	0,102	0,242	0,126	0,661	0,03	1,747	59%
628	Miedzybórz	Dolnośląskie	0,311	0,177	0,123	0,252	0,034	0,697	0,128	1,721	60%
629	Lipsk	Podlaskie	0,106	0,327	0,179	0,314	0,029	0,732	0,032	1,719	60%
630	Korsze	Warmińsko-mazurskie	0,29	0,226	0,195	0,407	0,067	0,476	0,057	1,717	60%
631	Wiślica	Świętokrzyskie	0,286	0,153	0,199	0,18	0,226	0,608	0,044	1,696	60%
632	Rychwał	Wielkopolskie	0,155	0,241	0,18	0,218	0,067	0,703	0,124	1,688	60%
633	Wyrzysk	Wielkopolskie	0,206	0,324	0,083	0,282	0,041	0,617	0,127	1,68	61%
634	Biała Piska	Warmińsko-mazurskie	0,172	0,177	0,121	0,312	0,101	0,755	0,03	1,667	61%
635	Osiek	Świętokrzyskie	0,266	0,282	0,047	0,187	0,015	0,778	0,079	1,654	61%
636	Nowe Miasteczko	Lubuskie	0,246	0,221	0,125	0,188	0,055	0,721	0,094	1,65	61%
637	Lubycza Królewska	Lubelskie	0,312	0,333	0,098	0,177	0,033	0,61	0,069	1,631	62%
638	Wysoka	Wielkopolskie	0,105	0,241	0,071	0,227	0,071	0,787	0,098	1,6	62%
639	Kańczuga	Podkarpackie	0,131	0,087	0,155	0,191	0,017	0,897	0,079	1,557	63%
640	Lubomierz	Dolnośląskie	0,08	0,216	0,032	0,226	0,104	0,772	0,037	1,467	66%
641	Czchów	Małopolskie	0,166	0,219	0,165	0,017	0,082	0,665	0,094	1,408	67%
642	Byczyna	Opolskie	0,344	0,314	0,216	0,391	0,003	0	0,136	1,404	67%

Źródło: Opracowanie własne na podstawie danych RIO według stanu na koniec IV kwartału 2020 roku.

Wskaźniki W1- W7 przedstawione w tabeli (po zamianie destymulant w stymulanty):

W1 – Udział dochodów własnych w dochodach ogółem

W2 – Relacja nadwyżki operacyjnej do dochodów ogółem

W3 – Udział wydatków inwestycyjnych w wydatkach ogółem

W4 – Obciążenie wydatków bieżących wydatkami na wynagrodzenia i pochodne od wynagrodzeń

W5 – Udział środków europejskich w wydatkach ogółem - bez poręczeń

W6 – Relacja zobowiązań do dochodów ogółem

W7 – Udział podatku dochodowego od osób fizycznych w dochodach bieżących

Tabela 6. Prezentacja wyników dla gmin miejskich za 2020 rok

Lp.	Nazwa	Województwo	W1	W2	W3	W4	W5	W6	W7	Indeks	Dystans
1	Podkowa Leśna	Mazowieckie	0,646	0,744	0,718	0,637	0,037	0,603	0,86	4,246	–
2	Jordanów	Małopolskie	0,079	0,426	1	0,58	1	0,823	0,258	4,166	2%
3	Puszczykowo	Wielkopolskie	0,564	0,665	0,482	0,491	0,152	0,558	1	3,912	8%
4	Szklarska Poręba	Dolnośląskie	0,656	0,327	0,624	0,731	0,7	0,535	0,151	3,723	12%
5	Polanica-Zdrój	Dolnośląskie	0,544	0,417	0,564	0,721	0,18	0,975	0,289	3,69	13%
6	Hel	Pomorskie	0,832	1	0,269	0,384	0,189	0,798	0,099	3,57	16%
7	Józefów	Mazowieckie	0,534	0,541	0,185	0,757	0,077	0,72	0,737	3,551	16%
8	Imielin	Śląskie	0,498	0,662	0,381	0,499	0,172	0,854	0,459	3,526	17%
9	Świdnik	Lubelskie	0,352	0,422	0,777	0,483	0,37	0,684	0,348	3,437	19%
10	Ząbki	Mazowieckie	0,367	0,333	0,516	0,801	0,218	0,715	0,469	3,418	19%
11	Sucha Beskidzka	Małopolskie	0,331	0,626	0,776	0,439	0,236	0,662	0,339	3,408	20%
12	Lubliniec	Śląskie	0,246	0,355	0,653	0,454	0,634	0,653	0,391	3,386	20%
13	Wysokie Mazowieckie	Podlaskie	0,409	0,591	0,663	0,063	0,315	0,925	0,411	3,378	20%
14	Człuchów	Pomorskie	0,389	0,501	0,445	0,831	0,195	0,638	0,333	3,332	22%
15	Wojkowice	Śląskie	0,504	0,203	0,531	0,59	0,316	0,677	0,486	3,306	22%
16	Piechowice	Dolnośląskie	0,556	0,553	0,23	0,603	0,076	0,984	0,301	3,303	22%
17	Luboń	Wielkopolskie	0,4	0,416	0,278	0,872	0,149	0,674	0,501	3,29	23%
18	Knurów	Śląskie	0,427	0,391	0,451	0,373	0,13	0,998	0,472	3,244	24%
19	Leżajsk	Podkarpackie	0,363	0,62	0,441	0,344	0,272	0,894	0,308	3,242	24%
20	Puck	Pomorskie	0,27	0,581	0,635	0,748	0,379	0,448	0,175	3,236	24%
21	Czeladź	Śląskie	0,485	0,246	0,542	0,394	0,374	0,739	0,45	3,231	24%
22	Nowy Targ	Małopolskie	0,327	0,527	0,434	0,586	0,283	0,768	0,29	3,215	24%
23	Bukowno	Małopolskie	0,564	0,512	0,368	0,466	0,125	0,728	0,445	3,209	24%
24	Augustów	Podlaskie	0,437	0,582	0,477	0,497	0,265	0,6	0,341	3,199	25%
25	Otwock	Mazowieckie	0,51	0,414	0,208	0,553	0,123	0,856	0,533	3,197	25%
26	Ostrowiec Świętokrzyski	Świętokrzyskie	0,328	0,544	0,285	0,701	0,062	0,961	0,316	3,196	25%
27	Chodzież	Wielkopolskie	0,36	0,58	0,118	0,837	0,075	0,841	0,376	3,186	25%
28	Jawor	Dolnośląskie	0,391	0,496	0,724	0,406	0,294	0,558	0,308	3,177	25%
29	Chelmża	Kujawsko-pomorskie	0,149	0,511	0,565	0,607	0,418	0,792	0,134	3,175	25%
30	Łowicz	Łódzkie	0,303	0,356	0,628	0,381	0,564	0,545	0,382	3,159	26%
31	Skórcz	Pomorskie	0,158	0,312	0,748	0,403	0,471	0,806	0,254	3,151	26%
32	Łeba	Pomorskie	0,958	0,424	0,546	0,386	0,002	0,658	0,175	3,148	26%
33	Węgrów	Mazowieckie	0,41	0,474	0,481	0,328	0,195	0,813	0,427	3,129	26%
34	Mielec	Podkarpackie	0,481	0,384	0,484	0,458	0,157	0,789	0,329	3,08	27%
35	Lubawa	Warmińsko-mazurskie	0,311	0,409	0,526	0,625	0,361	0,577	0,271	3,08	27%
36	Rumia	Pomorskie	0,313	0,533	0,418	0,6	0,103	0,696	0,405	3,068	28%
37	Orzesze	Śląskie	0,263	0,343	0,393	0,402	0,327	0,907	0,428	3,062	28%
38	Pruszcz Gdański	Pomorskie	0,338	0,531	0,273	0,634	0,032	0,919	0,333	3,061	28%
39	Ostrów Wielkopolski	Wielkopolskie	0,388	0,463	0,342	0,659	0,124	0,677	0,408	3,061	28%
40	Oleśnica	Dolnośląskie	0,409	0,29	0,341	0,63	0,056	0,945	0,389	3,06	28%
41	Ostrów Mazowiecka	Mazowieckie	0,328	0,452	0,528	0,387	0,304	0,688	0,372	3,058	28%
42	Kalety	Śląskie	0,24	0,773	0,314	0,49	0,164	0,773	0,274	3,027	29%
43	Mława	Mazowieckie	0,416	0,571	0,356	0,557	0,003	0,753	0,37	3,026	29%
44	Kołobrzeg	Zachodniopomorskie	0,525	0,441	0,293	0,559	0,064	0,845	0,297	3,023	29%
45	Szczawno-Zdrój	Dolnośląskie	0,704	0,108	0,679	0,463	0,01	0,512	0,548	3,023	29%

Lp.	Nazwa	Województwo	W1	W2	W3	W4	W5	W6	W7	Indeks	Dystans
46	Starachowice	Świętokrzyskie	0,411	0,441	0,399	0,515	0,183	0,724	0,332	3,005	29%
47	Płońsk	Mazowieckie	0,21	0,328	0,581	0,283	0,568	0,649	0,378	2,996	29%
48	Lidzbark Warmiński	Warmińsko-mazurskie	0,321	0,299	0,562	0,63	0,38	0,497	0,301	2,99	30%
49	Pruszków	Mazowieckie	0,499	0,527	0,372	0,537	0,028	0,493	0,535	2,989	30%
50	Terespol	Lubelskie	0,099	0,323	0,569	0,433	0,588	0,639	0,334	2,984	30%
51	Tarnowskie Góry	Śląskie	0,457	0,299	0,218	0,598	0,148	0,818	0,445	2,982	30%
52	Sieradz	Łódzkie	0,448	0,538	0,243	0,525	0,045	0,761	0,421	2,982	30%
53	Nowa Sól	Lubuskie	0,36	0,406	0,598	0,523	0,145	0,657	0,292	2,981	30%
54	Łęknica	Lubuskie	0,215	0,42	0,664	0,25	0,505	0,916	0	2,97	30%
55	Chojnice	Pomorskie	0,235	0,322	0,561	0,715	0,303	0,558	0,276	2,97	30%
56	Świebodzice	Dolnośląskie	0,43	0,416	0,194	0,623	0,078	0,795	0,429	2,964	30%
57	Krynica Morska	Pomorskie	1	0,25	0,303	0,365	0,01	0,879	0,117	2,923	31%
58	Złotów	Wielkopolskie	0,272	0,533	0,27	0,54	0,04	0,942	0,324	2,922	31%
59	Chełmno	Kujawsko-pomorskie	0,189	0,442	0,256	0,553	0,159	0,965	0,348	2,912	31%
60	Miasteczko Śląskie	Śląskie	0,561	0,358	0,201	0,616	0,148	0,847	0,178	2,909	31%
61	Mikołów	Śląskie	0,525	0,32	0,317	0,396	0,167	0,696	0,478	2,898	32%
62	Milanówek	Mazowieckie	0,46	0,25	0,194	0,591	0,093	0,521	0,788	2,897	32%
63	Brzeziny	Łódzkie	0,218	0,279	0,472	0,487	0,378	0,746	0,312	2,892	32%
64	Siemiatycze	Podlaskie	0,088	0,243	0,748	0,095	0,673	0,719	0,318	2,884	32%
65	Sierpc	Mazowieckie	0,339	0,485	0,16	0,506	0,091	0,932	0,367	2,881	32%
66	Karpacz	Dolnośląskie	0,807	0,601	0,345	0,656	0,053	0,267	0,146	2,874	32%
67	Kutno	Łódzkie	0,46	0,321	0,549	0,479	0,28	0,423	0,361	2,872	32%
68	Racibórz	Śląskie	0,509	0,43	0,217	0,503	0,071	0,782	0,352	2,864	33%
69	Szczyrk	Śląskie	0,639	0,311	0,149	0,458	0,027	0,979	0,298	2,862	33%
70	Lubin	Dolnośląskie	0,604	0,612	0,151	0,582	0,0009	0,412	0,488	2,849	33%
71	Jasło	Podkarpackie	0,362	0,501	0,244	0,527	0,095	0,871	0,236	2,836	33%
72	Szczecinek	Zachodniopomorskie	0,363	0,304	0,25	0,872	0,061	0,677	0,306	2,833	33%
73	Oława	Dolnośląskie	0,429	0,596	0,279	0,404	0,046	0,604	0,47	2,829	33%
74	Radzionków	Śląskie	0,336	0,286	0,393	0,302	0,36	0,755	0,392	2,823	34%
75	Gorlice	Małopolskie	0,381	0,329	0,37	0,797	0,127	0,567	0,25	2,82	34%
76	Żyrdów	Mazowieckie	0,372	0,264	0,471	0,618	0,254	0,468	0,369	2,817	34%
77	Wąlcz	Zachodniopomorskie	0,349	0,417	0,263	0,532	0,15	0,809	0,297	2,817	34%
78	Boguszów-Gorce	Dolnośląskie	0,301	0,293	0,184	0,951	0,013	0,849	0,224	2,815	34%
79	Legionowo	Mazowieckie	0,383	0,275	0,179	0,39	0,115	0,91	0,556	2,808	34%
80	Zakopane	Małopolskie	0,678	0,48	0,231	0,657	0,084	0,393	0,284	2,806	34%
81	Poreba	Śląskie	0,434	0,432	0,124	0,655	0,018	0,716	0,425	2,804	34%
82	Radymno	Podkarpackie	0,215	0,572	0,428	0,544	0,099	0,806	0,134	2,798	34%
83	Zawiercie	Śląskie	0,416	0,318	0,363	0,375	0,213	0,718	0,379	2,782	34%
84	Żagań	Lubuskie	0,415	0,397	0,197	0,545	0,036	0,84	0,341	2,77	35%
85	Mińsk Mazowiecki	Mazowieckie	0,355	0,428	0,143	0,543	0,058	0,776	0,466	2,769	35%
86	Ustka	Pomorskie	0,432	0	0,681	0,407	0,44	0,499	0,304	2,763	35%
87	Tczew	Pomorskie	0,206	0,34	0,289	0,722	0,26	0,67	0,273	2,761	35%
88	Złotoryja	Dolnośląskie	0,395	0,41	0,356	0,471	0,255	0,493	0,377	2,756	35%
89	Braniewo	Warmińsko-mazurskie	0,17	0,246	0,413	0,468	0,317	0,823	0,302	2,738	36%
90	Ciechanów	Mazowieckie	0,386	0,449	0,254	0,633	0,089	0,565	0,361	2,737	36%
91	Kolno	Podlaskie	0,229	0,345	0,428	0,348	0,4	0,75	0,232	2,731	36%

Lp.	Nazwa	Województwo	W1	W2	W3	W4	W5	W6	W7	Indeks	Dystans
92	Kostrzyn Nad Odrą	Lubuskie	0,498	0,441	0,182	0,329	0,127	0,887	0,268	2,731	36%
93	Sochaczew	Mazowieckie	0,37	0,372	0,317	0,403	0,191	0,654	0,41	2,716	36%
94	Kobyłka	Mazowieckie	0,398	0,319	0,199	0,746	0,006	0,488	0,557	2,713	36%
95	Łańcut	Podkarpackie	0,378	0,386	0,474	0,278	0,321	0,56	0,313	2,711	36%
96	Bielsk Podlaski	Podlaskie	0,382	0,313	0,601	0,248	0,204	0,587	0,368	2,702	36%
97	Ilawa	Warmińsko-mazurskie	0,251	0,284	0,42	0,453	0,304	0,665	0,325	2,7	36%
98	Oświęcim	Małopolskie	0,513	0,451	0,267	0,552	0,127	0,506	0,277	2,692	37%
99	Bieruń	Śląskie	0,465	0,399	0,286	0,381	0,055	0,752	0,353	2,691	37%
100	Wisła	Śląskie	0,504	0,613	0,301	0,452	0,135	0,383	0,297	2,685	37%
101	Mrągowo	Warmińsko-mazurskie	0,341	0,34	0,328	0,506	0,095	0,77	0,299	2,679	37%
102	Żary	Lubuskie	0,359	0,381	0,276	0,594	0,066	0,689	0,312	2,678	37%
103	Bolesławiec	Dolnośląskie	0,473	0,31	0,051	0,668	0,017	0,805	0,347	2,67	37%
104	Wejherowo	Pomorskie	0,166	0,413	0,321	0,841	0,075	0,581	0,271	2,667	37%
105	Stoczek Łukowski	Lubelskie	0,2	0,285	0,491	0,105	0,499	0,883	0,201	2,663	37%
106	Dzierżonów	Dolnośląskie	0,341	0,515	0,283	0,618	0,039	0,512	0,346	2,654	37%
107	Kościerzyna	Pomorskie	0,22	0,302	0,377	0,597	0,264	0,634	0,25	2,643	38%
108	Darłowo	Zachodniopomorskie	0,545	0,191	0,069	0,634	0,054	0,939	0,209	2,642	38%
109	Będzin	Śląskie	0,522	0,227	0,168	0,644	0,068	0,603	0,405	2,637	38%
110	Zielonka	Mazowieckie	0,465	0,31	0,304	0,291	0,078	0,574	0,613	2,635	38%
111	Konstantynów Łódzki	Łódzkie	0,503	0,39	0,137	0,523	0,002	0,703	0,377	2,635	38%
112	Jedlina-Zdrój	Dolnośląskie	0,235	0,324	0,461	0,671	0,351	0,375	0,218	2,634	38%
113	Zgierz	Łódzkie	0,362	0,147	0,269	0,578	0,167	0,737	0,375	2,633	38%
114	Działdowo	Warmińsko-mazurskie	0,217	0,531	0,166	0,291	0,167	0,892	0,36	2,625	38%
115	Bielawa	Dolnośląskie	0,215	0,257	0,357	0,878	0,064	0,612	0,229	2,613	38%
116	Lędziny	Śląskie	0,31	0,565	0,362	0,283	0,002	0,661	0,426	2,609	39%
117	Nowa Ruda	Dolnośląskie	0,321	0,248	0,349	0,793	0,239	0,358	0,297	2,604	39%
118	Ostróda	Warmińsko-mazurskie	0,21	0,49	0,202	0,591	0,165	0,645	0,3	2,603	39%
119	Biłgoraj	Lubelskie	0,218	0,405	0,465	0,403	0,147	0,693	0,271	2,602	39%
120	Kłodzko	Dolnośląskie	0,316	0,406	0,296	0,466	0,144	0,653	0,316	2,597	39%
121	Kwidzyn	Pomorskie	0,413	0,068	0,067	1	0,008	0,747	0,288	2,591	39%
122	Rejowiec Fabryczny	Lubelskie	0,116	0,404	0,659	0,269	0,593	0,433	0,118	2,591	39%
123	Stargard	Zachodniopomorskie	0,375	0,301	0,249	0,585	0,091	0,662	0,319	2,582	39%
124	Ciechocinek	Kujawsko-pomorskie	0,455	0,498	0,361	0,483	0,017	0,457	0,309	2,581	39%
125	Lubartów	Lubelskie	0,098	0,365	0,552	0	0,543	0,663	0,359	2,58	39%
126	Reda	Pomorskie	0,189	0,413	0,191	0,661	0,02	0,769	0,332	2,576	39%
127	Szczytno	Warmińsko-mazurskie	0,123	0,292	0,414	0,371	0,339	0,77	0,264	2,573	39%
128	Bochnia	Małopolskie	0,38	0,372	0,308	0,37	0,155	0,59	0,399	2,573	39%
129	Pabianice	Łódzkie	0,4	0,35	0,228	0,39	0,138	0,653	0,414	2,572	39%
130	Żywiec	Śląskie	0,492	0,342	0,107	0,48	0,011	0,829	0,308	2,569	39%
131	Piła	Wielkopolskie	0,359	0,372	0,282	0,44	0,209	0,506	0,399	2,567	40%
132	Maków Mazowiecki	Mazowieckie	0,254	0,57	0,379	0,375	0,027	0,708	0,254	2,566	40%
133	Mszana Dolna	Małopolskie	0,134	0,442	0,321	0,553	0,016	0,841	0,253	2,56	40%
134	Brańsk	Podlaskie	0,256	0,464	0,34	0,154	0,074	0,976	0,295	2,558	40%
135	Sławków	Śląskie	0,399	0,224	0,502	0,178	0,312	0,599	0,332	2,545	40%
136	Świdnica	Dolnośląskie	0,485	0,401	0,219	0,507	0,078	0,411	0,432	2,533	40%
137	Łuków	Lubelskie	0,196	0,439	0,314	0,28	0,162	0,803	0,337	2,531	40%

Lp.	Nazwa	Województwo	W1	W2	W3	W4	W5	W6	W7	Indeks	Dystans
138	Pionki	Mazowieckie	0,301	0,269	0,402	0,314	0,263	0,692	0,284	2,524	41%
139	Łęczyca	Łódzkie	0,41	0,416	0,105	0,427	0,004	0,855	0,304	2,521	41%
140	Puławy	Lubelskie	0,492	0,48	0,621	0,301	0,116	0,255	0,251	2,516	41%
141	Bełchatów	Łódzkie	0,381	0,297	0,208	0,264	0,09	0,731	0,544	2,516	41%
142	Wodzisław Śląski	Śląskie	0,408	0,402	0,175	0,519	0,075	0,572	0,364	2,515	41%
143	Tomaszów Mazowiecki	Łódzkie	0,327	0,446	0,244	0,581	0,024	0,588	0,302	2,511	41%
144	Głogów	Dolnośląskie	0,549	0,486	0,284	0,436	0,034	0,328	0,392	2,509	41%
145	Aleksandrów Kujawski	Kujawsko-pomorskie	0,087	0,512	0,275	0,626	0,03	0,824	0,146	2,501	41%
146	Radziejów	Kujawsko-pomorskie	0,365	0,505	0,144	0,228	0,051	0,839	0,364	2,495	41%
147	Zawidów	Dolnośląskie	0,349	0,445	0,225	0,178	0,022	0,889	0,387	2,495	41%
148	Limanowa	Małopolskie	0,237	0,389	0,6	0,333	0,359	0,271	0,301	2,489	41%
149	Sulejówek	Mazowieckie	0,287	0,163	0,368	0,488	0,13	0,481	0,569	2,485	41%
150	Marki	Mazowieckie	0,373	0,277	0,187	0,81	0,035	0,319	0,482	2,484	42%
151	Brzeg	Opolskie	0,335	0,297	0,242	0,444	0,079	0,752	0,329	2,478	42%
152	Ozorków	Łódzkie	0,353	0,362	0,311	0,198	0,083	0,865	0,3	2,472	42%
153	Piława Górna	Dolnośląskie	0,31	0,424	0,15	0,603	0,036	0,804	0,139	2,467	42%
154	Radomsko	Łódzkie	0,429	0,507	0,346	0,263	0,07	0,518	0,332	2,466	42%
155	Kowary	Dolnośląskie	0,227	0,373	0,144	0,596	0,126	0,732	0,264	2,461	42%
156	Dębica	Podkarpackie	0,351	0,359	0,308	0,296	0,037	0,752	0,346	2,449	42%
157	Ustron	Śląskie	0,51	0,382	0,466	0,214	0,165	0,361	0,35	2,448	42%
158	Rawa Mazowiecka	Łódzkie	0,473	0,452	0,309	0,165	0,126	0,393	0,527	2,444	42%
159	Pyskowice	Śląskie	0,41	0,255	0,251	0,35	0,055	0,78	0,344	2,444	42%
160	Tomaszów Lubelski	Lubelskie	0,193	0,262	0,518	0,224	0,209	0,715	0,299	2,42	43%
161	Gniezno	Wielkopolskie	0,362	0,279	0,145	0,692	0,051	0,579	0,311	2,419	43%
162	Duszynki-Zdrój	Dolnośląskie	0,593	0,162	0,395	0,335	0,256	0,45	0,227	2,419	43%
163	Zambrów	Podlaskie	0,136	0,466	0,219	0,209	0,154	1	0,23	2,412	43%
164	Bartoszyce	Warmińsko-mazurskie	0,16	0,501	0,421	0,413	0,114	0,549	0,243	2,403	43%
165	Łaziska Górne	Śląskie	0,488	0,251	0,223	0,199	0,062	0,83	0,347	2,4	43%
166	Świdwin	Zachodniopomorskie	0,259	0,363	0,128	0,466	0,065	0,846	0,269	2,397	44%
167	Lubań	Dolnośląskie	0,419	0,406	0,157	0,449	0,107	0,492	0,36	2,389	44%
168	Grajewo	Podlaskie	0,371	0,365	0,351	0,207	0,103	0,712	0,264	2,372	44%
169	Jarosław	Podkarpackie	0,333	0,374	0,254	0,526	0,048	0,572	0,256	2,364	44%
170	Krasnystaw	Lubelskie	0,282	0,358	0,343	0,198	0,052	0,797	0,33	2,36	44%
171	Chojnów	Dolnośląskie	0,268	0,364	0,128	0,392	0,02	0,856	0,328	2,357	44%
172	Pszów	Śląskie	0,322	0,322	0,158	0,246	0,121	0,787	0,399	2,356	45%
173	Gozdnica	Lubuskie	0,179	0,559	0,151	0,775	0,158	0,459	0,074	2,354	45%
174	Dynów	Podkarpackie	0	0,572	0,462	0,176	0,337	0,735	0,071	2,353	45%
175	Kętrzyn	Warmińsko-mazurskie	0,139	0,404	0,198	0,655	0,074	0,621	0,262	2,352	45%
176	Inowrocław	Kujawsko-pomorskie	0,406	0,247	0,174	0,601	0,111	0,525	0,285	2,347	45%
177	Kamienna Góra	Dolnośląskie	0,319	0,276	0,48	0,524	0,164	0,305	0,266	2,335	45%
178	Piastów	Mazowieckie	0,346	0,132	0,266	0,314	0,141	0,543	0,592	2,334	45%
179	Czarnków	Wielkopolskie	0,394	0,376	0,15	0,34	0,154	0,643	0,272	2,328	45%
180	Hajnówka	Podlaskie	0,183	0,448	0,349	0,299	0,203	0,544	0,296	2,322	45%
181	Głowno	Łódzkie	0,301	0,251	0,162	0,398	0,012	0,877	0,31	2,312	46%
182	Rydułtowy	Śląskie	0,359	0,385	0,324	0,268	0,089	0,517	0,357	2,299	46%
183	Myszków	Śląskie	0,246	0,37	0,19	0,36	0,008	0,743	0,373	2,29	46%

Lp.	Nazwa	Województwo	W1	W2	W3	W4	W5	W6	W7	Indeks	Dystans
184	Wągrowiec	Wielkopolskie	0,253	0,296	0,136	0,609	0,014	0,674	0,301	2,281	46%
185	Lębork	Pomorskie	0,232	0,265	0,346	0,63	0,159	0,395	0,25	2,277	46%
186	Kudowa-Zdrój	Dolnośląskie	0,292	0,333	0,363	0,515	0,194	0,431	0,143	2,27	47%
187	Cieszyn	Śląskie	0,412	0,276	0,215	0,352	0,051	0,638	0,325	2,269	47%
188	Elk	Warmińsko-mazurskie	0,267	0,297	0,301	0,48	0,193	0,529	0,201	2,268	47%
189	Słupca	Wielkopolskie	0,356	0,469	0,201	0,278	0,022	0,627	0,314	2,267	47%
190	Zgorzelec	Dolnośląskie	0,436	0,213	0,129	0,674	0,097	0,202	0,515	2,266	47%
191	Skarżysko-Kamienna	Świętokrzyskie	0,335	0,33	0,219	0,547	0,164	0,358	0,31	2,263	47%
192	Rypin	Kujawsko-pomorskie	0,337	0,336	0,093	0,403	0,026	0,78	0,286	2,26	47%
193	Turek	Wielkopolskie	0,431	0,294	0,06	0,371	0,016	0,72	0,341	2,232	47%
194	Koło	Wielkopolskie	0,388	0,356	0,065	0,219	0,004	0,892	0,308	2,232	47%
195	Kowal	Kujawsko-pomorskie	0,202	0,559	0,116	0,343	0,007	0,754	0,239	2,221	48%
196	Lubaczów	Podkarpackie	0,402	0,495	0,548	0,206	0,055	0,331	0,182	2,219	48%
197	Gizycko	Warmińsko-mazurskie	0,22	0,304	0,321	0,418	0,098	0,551	0,303	2,214	48%
198	Starogard Gdański	Pomorskie	0,273	0,223	0,223	0,454	0,135	0,621	0,273	2,202	48%
199	Kościan	Wielkopolskie	0,271	0,329	0,275	0,132	0,138	0,618	0,436	2,199	48%
200	Nowy Dwór Mazowiecki	Mazowieckie	0,517	0,207	0,151	0,201	0,071	0,665	0,385	2,197	48%
201	Białogard	Zachodniopomorskie	0,236	0,329	0,256	0,467	0,097	0,579	0,232	2,196	48%
202	Kraśnik	Lubelskie	0,213	0,334	0,261	0,424	0,125	0,566	0,265	2,187	48%
203	Grybów	Małopolskie	0,032	0,418	0,254	0,338	0,4	0,644	0,091	2,179	49%
204	Gostynin	Mazowieckie	0,333	0,353	0,22	0,137	0,064	0,74	0,32	2,167	49%
205	Brodnica	Kujawsko-pomorskie	0,249	0,366	0,023	0,581	0,005	0,653	0,289	2,166	49%
206	Gubin	Lubuskie	0,34	0,33	0,235	0,211	0,052	0,774	0,225	2,166	49%
207	Malbork	Pomorskie	0,229	0,298	0,143	0,614	0,09	0,496	0,291	2,16	49%
208	Przasnysz	Mazowieckie	0,253	0,314	0,085	0,57	0,052	0,58	0,297	2,151	49%
209	Radzyń Podlaski	Lubelskie	0,158	0,414	0,148	0,304	0,045	0,782	0,291	2,143	50%
210	Wąbrzeźno	Kujawsko-pomorskie	0,286	0,307	0,316	0,469	0,118	0,385	0,257	2,138	50%
211	Wojcieszów	Dolnośląskie	0,263	0,566	0,142	0,321	0,055	0,666	0,126	2,138	50%
212	Lipno	Kujawsko-pomorskie	0,073	0,464	0,1	0,411	0,017	0,911	0,148	2,122	50%
213	Sulmierzyce	Wielkopolskie	0,07	0,442	0,154	0,402	0,035	0,95	0,064	2,118	50%
214	Zduńska Wola	Łódzkie	0,23	0,302	0,339	0,438	0,004	0,445	0,347	2,105	50%
215	Sejny	Podlaskie	0,165	0,287	0,223	0,401	0,18	0,633	0,195	2,083	51%
216	Kędzierzyn-Koźle	Opolskie	0,523	0,379	0,201	0,188	0,053	0,367	0,345	2,055	52%
217	Sławno	Zachodniopomorskie	0,32	0,29	0,159	0,406	0,013	0,588	0,241	2,015	53%
218	Sandomierz	Świętokrzyskie	0,491	0,303	0,054	0,205	0,051	0,575	0,319	1,997	53%
219	Hrubieszów	Lubelskie	0,158	0,162	0,525	0,314	0,12	0,426	0,246	1,951	54%
220	Raciąż	Mazowieckie	0,115	0,124	0,261	0,387	0,247	0,645	0,171	1,949	54%
221	Stalowa Wola	Podkarpackie	0,482	0,309	0,222	0,458	0,033	0,158	0,24	1,902	55%
222	Przeworsk	Podkarpackie	0,246	0,3	0,21	0,225	0,043	0,573	0,287	1,884	56%
223	Nowe Miasto Lubawskie	Warmińsko-mazurskie	0,202	0,369	0,332	0,213	0,174	0,295	0,265	1,849	56%
224	Golub-Dobrzyń	Kujawsko-pomorskie	0,162	0,304	0,17	0,267	0,104	0,583	0,255	1,845	57%
225	Garwolin	Mazowieckie	0,274	0,26	0,097	0,207	0	0,59	0,412	1,84	57%
226	Łaskarzew	Mazowieckie	0,251	0,443	0,108	0,048	0,063	0,698	0,225	1,836	57%
227	Obrzycko	Wielkopolskie	0,152	0,302	0,237	0,151	0,02	0,833	0,132	1,826	57%
228	Międzyrzec Podlaski	Lubelskie	0,114	0,347	0,234	0,192	0,178	0,553	0,202	1,819	57%
229	Nieszawa	Kujawsko-pomorskie	0,436	0,275	0,003	0,174	0,041	0,597	0,289	1,814	57%

Lp.	Nazwa	Województwo	W1	W2	W3	W4	W5	W6	W7	Indeks	Dystans
230	Dęblin	Lubelskie	0,322	0,219	0,491	0,029	0,243	0,138	0,372	1,814	57%
231	Włodawa	Lubelskie	0,154	0,383	0,194	0,058	0,103	0,628	0,225	1,744	59%
232	Radlin	Śląskie	0,444	0,324	0,15	0,142	0,05	0,311	0,296	1,717	60%
233	Sokołów Podlaski	Mazowieckie	0,4	0,094	0,152	0,249	0,056	0,293	0,372	1,615	62%
234	Górowo Iławeckie	Warmińsko-mazurskie	0,086	0,321	0	0,52	0,046	0,492	0,123	1,587	63%
235	Sanok	Podkarpackie	0,39	0,108	0,15	0,311	0,004	0,304	0,262	1,529	64%
236	Świeradów-Zdrój	Dolnośląskie	0,477	0,189	0,202	0,548	0,021	0	0,072	1,509	64%

Źródło: Opracowanie własne na podstawie danych RIO według stanu na koniec IV kwartału 2020 roku.

Wskaźniki W1- W7 przedstawione w tabeli (po zamianie destymulant w stymulanty):

W1 – Udział dochodów własnych w dochodach ogółem

W2 – Relacja nadwyżki operacyjnej do dochodów ogółem

W3 – Udział wydatków inwestycyjnych w wydatkach ogółem

W4 – Obciążenie wydatków bieżących wydatkami na wynagrodzenia i pochodne od wynagrodzeń

W5 – Udział środków europejskich w wydatkach ogółem – bez poręczeń

W6 – Relacja zobowiązań do dochodów ogółem

W7 – Udział podatku dochodowego od osób fizycznych w dochodach bieżących

Tabela 7. Prezentacja wyników dla miast na prawach powiatu za 2020 rok

Lp.	Nazwa	Województwo	W1	W2	W3	W4	W5	W6	W7	Indeks	Dystans
1	Poznań	Wielkopolskie	0,797	0,808	0,236	0,833	0,058	0,614	0,73	4,074	–
2	Tychy	Śląskie	0,538	0,649	0,334	0,709	0,322	0,877	0,642	4,071	0%
3	Gliwice	Śląskie	0,781	1	0,371	0,732	0,105	0,628	0,4390	4,056	0%
4	m. st. Warszawa	Mazowieckie	1	0,08	0,153	1	0,09	0,659	1	3,983	2%
5	Gdańsk	Pomorskie	0,766	0,574	0,239	0,945	0,165	0,686	0,586	3,96	3%
6	Katowice	Śląskie	0,776	0,596	0,308	0,76	0,237	0,636	0,642	3,955	3%
7	Sopot	Pomorskie	0,957	0,154	0,279	0,666	0,223	0,767	0,895	3,941	3%
8	Świnoujście	Zachodniopomorskie	0,278	0,563	1	0,425	1	0,556	0,111	3,933	3%
9	Sosnowiec	Śląskie	0,523	0,535	0,2500	0,489	0,234	0,874	0,629	3,533	13%
10	Bielsko-Biała	Śląskie	0,481	0,543	0,332	0,662	0,219	0,745	0,543	3,525	13%
11	Wrocław	Dolnośląskie	0,873	0,33	0,203	0,872	0,065	0,267	0,79	3,399	17%
12	Jastrzębie-Zdrój	Śląskie	0,48	0,702	0,255	0,445	0,103	1	0,403	3,387	17%
13	Opole	Opolskie	0,645	0,548	0,375	0,405	0,31	0,669	0,387	3,337	18%
14	Dąbrowa Górnicza	Śląskie	0,746	0,603	0,286	0,561	0,1020	0,609	0,423	3,329	18%
15	Bydgoszcz	Kujawsko-pomorskie	0,513	0,759	0,257	0,768	0,131	0,442	0,432	3,302	19%
16	Kraków	Małopolskie	0,807	0,236	0,178	0,852	0,046	0,328	0,772	3,218	21%
17	Szczecin	Zachodniopomorskie	0,668	0,605	0,438	0,751	0,175	0,041	0,447	3,124	23%
18	Płock	Mazowieckie	0,718	0,998	0,23	0,467	0,044	0,436	0,19	3,084	24%
19	Rybnik	Śląskie	0,432	0,631	0,228	0,401	0,164	0,737	0,441	3,033	26%
20	Gdynia	Pomorskie	0,693	0,195	0,189	0,702	0,105	0,453	0,651	2,988	27%
21	Mysłowice	Śląskie	0,667	0,288	0,148	0,476	0,032	0,713	0,649	2,973	27%
22	Łódź	Łódzkie	0,728	0,348	0,24	0,814	0,141	0,075	0,566	2,912	29%
23	Siemianowice Śląskie	Śląskie	0,591	0	0,159	0,707	0,152	0,765	0,516	2,889	29%
24	Gorzów Wielkopolski	Lubuskie	0,29	0,454	0,321	0,539	0,256	0,714	0,307	2,88	29%
25	Ruda Śląska	Śląskie	0,53	0,473	0,07	0,574	0,086	0,694	0,44	2,866	30%
26	Jaworzno	Śląskie	0,619	0,312	0,17	0,379	0,154	0,702	0,518	2,855	30%
27	Olsztyn	Warmińsko-mazurskie	0,439	0,206	0,081	0,767	0,152	0,761	0,403	2,809	31%
28	Wałbrzych	Dolnośląskie	0,293	0,408	0,404	0,896	0,448	0,049	0,22	2,719	33%
29	Toruń	Kujawsko-pomorskie	0,439	0,655	0,319	0,625	0,11	0,051	0,495	2,694	34%
30	Piekary Śląskie	Śląskie	0,374	0,539	0,152	0,481	0,036	0,635	0,457	2,674	34%
31	Kalisz	Wielkopolskie	0,455	0,309	0,156	0,557	0,055	0,584	0,548	2,664	35%
32	Piotrków Trybunalski	Łódzkie	0,329	0,625	0,185	0,407	0,064	0,724	0,321	2,655	35%
33	Biała Podlaska	Lubelskie	0,013	0,712	0,239	0,412	0,215	0,895	0,155	2,64	35%
34	Koszalin	Zachodniopomorskie	0,511	0,414	0,142	0,497	0,094	0,472	0,508	2,638	35%
35	Świętochłowice	Śląskie	0,459	0,261	0,083	0,668	0,075	0,718	0,365	2,627	36%
36	Częstochowa	Śląskie	0,489	0,358	0,132	0,645	0,069	0,511	0,41	2,613	36%
37	Legnica	Dolnośląskie	0,523	0,407	0,17	0,516	0	0,498	0,434	2,546	38%
38	Zielona Góra	Lubuskie	0,456	0,258	0,111	0,502	0,106	0,535	0,564	2,532	38%
39	Nowy Sącz	Małopolskie	0,219	0,513	0,157	0,375	0,139	0,883	0,238	2,524	38%
40	Białystok	Podlaskie	0,336	0,394	0,227	0,463	0,253	0,488	0,356	2,516	38%
41	Słupsk	Pomorskie	0,358	0,409	0,218	0,61	0,137	0,493	0,273	2,497	39%
42	Leszno	Wielkopolskie	0,282	0,499	0,296	0,246	0,188	0,471	0,512	2,495	39%
43	Chorzów	Śląskie	0,39	0,436	0,166	0,448	0,075	0,571	0,374	2,46	40%
44	Żory	Śląskie	0,427	0,718	0,284	0,366	0,043	0	0,486	2,323	43%
45	Włocławek	Kujawsko-pomorskie	0,48	0,558	0,143	0,364	0,045	0,583	0,136	2,308	43%

Lp.	Nazwa	Województwo	W1	W2	W3	W4	W5	W6	W7	Indeks	Dystans
46	Jelenia Góra	Dolnośląskie	0,286	0,212	0,137	0,536	0,156	0,611	0,349	2,286	44%
47	Rzeszów	Podkarpackie	0,31	0,37	0,238	0,471	0,19	0,347	0,354	2,279	44%
48	Łomża	Podlaskie	0,217	0,406	0,325	0,338	0,112	0,603	0,272	2,273	44%
49	Chełm	Lubelskie	0	0,338	0,368	0,347	0,446	0,634	0,128	2,26	45%
50	Elbląg	Warmińsko-mazurskie	0,335	0,446	0,095	0,38	0,053	0,517	0,431	2,256	45%
51	Suwałki	Podlaskie	0,289	0,452	0,207	0,492	0,152	0,496	0,14	2,226	45%
52	Skiermiewice	Łódzkie	0,286	0,363	0,1	0,322	0,065	0,54	0,54	2,215	46%
53	Kielce	Świętokrzyskie	0,361	0,268	0,202	0,555	0,234	0,181	0,374	2,175	47%
54	Zabrze	Śląskie	0,559	0,154	0,183	0,64	0,049	0,173	0,412	2,17	47%
55	Bytom	Śląskie	0,338	0,184	0,137	0,441	0,063	0,667	0,3	2,13	48%
56	Lublin	Lubelskie	0,461	0,231	0,152	0,481	0,146	0,163	0,438	2,072	49%
57	Krosno	Podkarpackie	0,159	0,64	0,431	0,333	0,194	0,233	0,056	2,046	50%
58	Grudziądz	Kujawsko-pomorskie	0,179	0,365	0,105	0,526	0,104	0,67	0,092	2,04	50%
59	Konin	Wielkopolskie	0,395	0,12	0,32	0,222	0,197	0,551	0,137	1,941	52%
60	Tarnobrzeg	Podkarpackie	0,218	0,219	0,209	0,272	0,177	0,625	0,155	1,874	54%
61	Zamość	Lubelskie	0,09	0,409	0,226	0,269	0,167	0,651	0,054	1,865	54%
62	Przemyśl	Podkarpackie	0,056	0,573	0	0,307	0,032	0,694	0	1,662	59%
63	Radom	Mazowieckie	0,207	0,189	0,214	0,278	0,058	0,399	0,31	1,655	59%
64	Ostrołęka	Mazowieckie	0,221	0,398	0,05	0	0,067	0,709	0,177	1,623	60%
65	Tarnów	Małopolskie	0,273	0,369	0,097	0,178	0,133	0,382	0,166	1,598	61%
66	Siedlce	Mazowieckie	0,185	0,207	0,053	0,303	0,01	0,275	0,407	1,439	65%

Źródło: Opracowanie własne na podstawie danych RIO według stanu na koniec IV kwartału 2020 roku.

Wskaźniki W1- W7 przedstawione w tabeli (po zamianie destymulant w stymulanty):

W1 – Udział dochodów własnych w dochodach ogółem

W2 – Relacja nadwyżki operacyjnej do dochodów ogółem

W3 – Udział wydatków inwestycyjnych w wydatkach ogółem

W4 – Obciążenie wydatków bieżących wydatkami na wynagrodzenia i pochodne od wynagrodzeń

W5 – Udział środków europejskich w wydatkach ogółem – bez poręczeń

W6 – Relacja zobowiązań do dochodów ogółem

W7 – Udział podatku dochodowego od osób fizycznych w dochodach bieżących

Tabela 8. Prezentacja wyników powiatów ziemskich za 2020 rok

Lp.	Nazwa	Województwo	W1	W2	W3	W4	W5	W6	W7	Indeks	Dystans
1	wrocławski	Dolnośląskie	1	0,389	0,367	0,798	0,101	0,858	1	4,513	–
2	bydgoski	Kujawsko-pomorskie	0,84	0,392	0,326	0,514	0,498	0,986	0,907	4,463	1%
3	poznański	Wielkopolskie	0,884	0,521	0,482	0,677	0,147	0,716	0,997	4,423	2%
4	pruszkowski	Mazowieckie	0,821	0,41	0,275	0,822	0,01	0,971	0,943	4,251	6%
5	bielski	Śląskie	0,764	0,437	0,449	0,593	0,13	0,967	0,91	4,248	6%
6	gdański	Pomorskie	0,642	0,497	0,387	0,544	0,223	0,988	0,713	3,995	11%
7	warszawski zachodni	Mazowieckie	0,698	0,325	0,26	0,845	0,088	0,956	0,816	3,988	12%
8	wołomiński	Mazowieckie	0,759	0,385	0,432	0,637	0,214	0,775	0,752	3,955	12%
9	krakowski	Małopolskie	0,827	0,396	0,199	0,559	0,197	0,966	0,791	3,934	13%
10	grudziądzki	Kujawsko-pomorskie	0,503	0,502	0,583	0,995	0,132	0,87	0,332	3,917	13%
11	siedlecki	Mazowieckie	0,671	0,344	0,495	1	0	0,932	0,432	3,875	14%
12	białostocki	Podlaskie	0,67	0,354	0,581	0,566	0,421	0,841	0,427	3,86	14%
13	gliwicki	Śląskie	0,677	0,378	0,366	0,421	0,284	1	0,714	3,839	15%
14	leszczyński	Wielkopolskie	0,527	0,723	0,466	0,505	0,073	1	0,526	3,819	15%
15	kaliski	Wielkopolskie	0,675	0,496	0,458	0,546	0,218	0,836	0,584	3,811	16%
16	bieruńsko-lędzki	Śląskie	0,567	0,365	0,353	0,348	0,382	0,946	0,828	3,789	16%
17	włocławski	Kujawsko-pomorskie	0,449	0,491	0,598	0,464	0,562	0,998	0,216	3,779	16%
18	toruński	Kujawsko-pomorskie	0,567	0,294	0,515	0,344	0,665	0,953	0,436	3,774	16%
19	skierniewicki	Łódzkie	0,512	0,487	0,453	0,708	0,098	0,99	0,524	3,773	16%
20	częstochowski	Śląskie	0,695	0,378	0,512	0,506	0,287	0,788	0,574	3,74	17%
21	legionowski	Mazowieckie	0,798	0,347	0,125	0,573	0,03	0,975	0,886	3,734	17%
22	przemyski	Podkarpackie	0,248	0,753	0,509	0,704	0,232	1	0,256	3,701	18%
23	łomżyński	Podlaskie	0,603	0,303	0,473	0,943	0,101	1	0,268	3,69	18%
24	rybnicki	Śląskie	0,769	0,333	0,098	0,509	0,184	1	0,745	3,636	19%
25	piaseczyński	Mazowieckie	0,71	0,385	0,243	0,607	0,038	0,821	0,797	3,6	20%
26	sokołowski	Mazowieckie	0,325	0,187	0,663	0,322	1	0,819	0,278	3,593	20%
27	łódzki wschodni	Łódzkie	0,636	0,495	0,16	0,316	0,302	0,999	0,671	3,579	21%
28	wielicki	Małopolskie	0,688	0,587	0,394	0,415	0,083	0,622	0,787	3,576	21%
29	średzki	Wielkopolskie	0,627	0,229	0,611	0,529	0,435	0,702	0,421	3,553	21%
30	przeworski	Podkarpackie	0,347	0,347	0,595	0,632	0,478	0,887	0,222	3,507	22%
31	chełmski	Lubelskie	0,381	0,447	0,691	0,463	0,541	0,86	0,108	3,491	23%
32	opolski	Opolskie	0,648	0,367	0,267	0,466	0,11	0,995	0,607	3,459	23%
33	zamojski	Lubelskie	0,384	0,375	0,527	0,693	0,284	0,896	0,251	3,41	24%
34	grodzki	Mazowieckie	0,665	0,275	0,249	0,555	0,011	0,897	0,75	3,402	25%
35	rzeszowski	Podkarpackie	0,61	0,263	0,409	0,571	0,233	0,918	0,386	3,389	25%
36	ostrołęcki	Mazowieckie	0,445	0,44	1	0,354	0,072	0,694	0,366	3,371	25%
37	będziński	Śląskie	0,573	0,298	0,332	0,208	0,279	0,951	0,727	3,367	25%
38	sejneński	Podlaskie	0,151	0,292	0,509	0,32	0,995	0,963	0,133	3,362	25%
39	kielecki	Świętokrzyskie	0,527	0,37	0,3	0,66	0,306	0,795	0,405	3,361	26%
40	koniński	Wielkopolskie	0,504	0,441	0,452	0,466	0,215	0,88	0,389	3,346	26%
41	lubelski	Lubelskie	0,532	0,34	0,611	0,272	0,311	0,762	0,457	3,286	27%
42	policki	Zachodniopomorskie	0,517	0,086	0,404	0,348	0,339	0,973	0,587	3,255	28%
43	słupski	Pomorskie	0,647	0,272	0,526	0,447	0,078	0,892	0,353	3,214	29%
44	suwalski	Podlaskie	0,543	0,291	0,354	0,694	0,179	0,92	0,199	3,179	30%
45	myszkowski	Śląskie	0,66	0,13	0,399	0,454	0,143	0,91	0,473	3,169	30%

Lp.	Nazwa	Województwo	W1	W2	W3	W4	W5	W6	W7	Indeks	Dystans
46	średzki	Dolnośląskie	0,494	0,275	0,473	0,299	0,222	0,829	0,576	3,168	30%
47	kępiński	Wielkopolskie	0,588	0,373	0,586	0,223	0,051	0,737	0,604	3,161	30%
48	sztumski	Pomorskie	0,537	1	0,319	0,253	0,068	0,918	0,055	3,149	30%
49	polkowicki	Dolnośląskie	0,586	0,253	0,27	0,441	0,156	0,795	0,637	3,138	30%
50	olsztyński	Warmińsko-mazurskie	0,498	0,27	0,428	0,465	0,345	0,777	0,343	3,125	31%
51	radomski	Mazowieckie	0,459	0,576	0,474	0,364	0,028	0,949	0,247	3,097	31%
52	wysokomazowiecki	Podlaskie	0,252	0,43	0,736	0,295	0,226	0,976	0,181	3,096	31%
53	grodzki	Wielkopolskie	0,555	0,264	0,768	0,274	0,053	0,779	0,388	3,081	32%
54	krośnieński	Podkarpackie	0,368	0,276	0,282	0,83	0,075	0,858	0,351	3,04	33%
55	sokółski	Podlaskie	0,163	0,296	0,591	0,511	0,602	0,761	0,116	3,04	33%
56	elbląski	Warmińsko-mazurskie	0,444	0,209	0,412	0,645	0,363	0,822	0,14	3,034	33%
57	tucholski	Kujawsko-pomorskie	0,143	0,359	0,26	0,371	0,898	0,856	0,127	3,014	33%
58	chojnicki	Pomorskie	0,388	0,434	0,27	0,456	0,132	0,869	0,461	3,011	33%
59	wieruszowski	Łódzkie	0,304	0,325	0,504	0,267	0,458	0,829	0,285	2,972	34%
60	parczewski	Lubelskie	0,209	0,239	0,646	0,229	0,731	0,738	0,17	2,96	34%
61	chełmiński	Kujawsko-pomorskie	0,116	0,37	0,458	0,286	0,556	0,992	0,168	2,945	35%
62	otwocki	Mazowieckie	0,545	0,338	0,32	0,313	0,05	0,714	0,663	2,942	35%
63	pucki	Pomorskie	0,495	0,277	0,114	0,466	0,352	0,871	0,366	2,94	35%
64	raciborski	Śląskie	0,251	0,278	0,293	0,387	0,552	0,918	0,243	2,922	35%
65	białski	Lubelskie	0,208	0,3	0,546	0,403	0,44	0,865	0,157	2,918	35%
66	wadowicki	Małopolskie	0,345	0,29	0,404	0,195	0,36	0,957	0,366	2,916	35%
67	działdowski	Warmińsko-mazurskie	0,327	0,374	0,271	0,551	0,206	1	0,178	2,907	36%
68	zielonogórski	Lubuskie	0,53	0,444	0,104	0,439	0,212	0,881	0,294	2,903	36%
69	gorzowski	Lubuskie	0,7	0,34	0,282	0,519	0,145	0,383	0,53	2,899	36%
70	nowodworski	Mazowieckie	0,627	0,421	0,17	0,238	0,03	0,762	0,643	2,892	36%
71	nowosądecki	Małopolskie	0,462	0,351	0,202	0,626	0,149	0,723	0,367	2,88	36%
72	gryfiński	Zachodniopomorskie	0,371	0,301	0,319	0,496	0,273	0,897	0,217	2,874	36%
73	łańcucki	Podkarpackie	0,35	0,41	0,359	0,381	0,153	0,932	0,282	2,867	36%
74	nidzicki	Warmińsko-mazurskie	0,391	0,104	0,793	0,61	0,069	0,811	0,072	2,849	37%
75	trzebnicki	Dolnośląskie	0,526	0,332	0,276	0,176	0,243	0,763	0,505	2,821	37%
76	przasnyski	Mazowieckie	0,23	0,089	0,677	0,627	0,58	0,535	0,083	2,82	38%
77	kętrzyński	Warmińsko-mazurskie	0,289	0,49	0,554	0,313	0,268	0,767	0,133	2,814	38%
78	tomaszowski	Łódzkie	0,281	0,273	0,483	0,287	0,456	0,688	0,334	2,802	38%
79	kolneński	Podlaskie	0,288	0,435	0,415	0,303	0,241	0,978	0,142	2,802	38%
80	żywiecki	Śląskie	0,186	0,221	0,325	0,44	0,441	0,855	0,33	2,797	38%
81	wejherowski	Pomorskie	0,415	0,325	0,227	0,366	0,122	0,921	0,422	2,796	38%
82	cieszyński	Śląskie	0,352	0,248	0,278	0,447	0,163	0,929	0,379	2,796	38%
83	mikołowski	Śląskie	0,478	0,145	0,169	0,328	0,209	0,845	0,622	2,796	38%
84	świecki	Kujawsko-pomorskie	0,337	0,256	0,491	0,293	0,268	0,872	0,28	2,796	38%
85	kazimierski	Świętokrzyskie	0,164	0,203	0,392	0,235	0,96	0,84	0	2,794	38%
86	jędrzejowski	Świętokrzyskie	0,191	0,196	0,443	0,33	0,607	0,835	0,189	2,79	38%
87	biłgorajski	Lubelskie	0,368	0,235	0,447	0,169	0,569	0,873	0,125	2,786	38%
88	suski	Małopolskie	0,179	0,212	0,417	0,385	0,519	0,834	0,221	2,767	39%
89	prudnicki	Opolskie	0,407	0,211	0,459	0,155	0,597	0,725	0,21	2,763	39%
90	sochaczewski	Mazowieckie	0,499	0,301	0,359	0,157	0,041	0,971	0,435	2,762	39%
91	łęczyński	Lubelskie	0,05	0,118	0,403	0,291	0,73	0,861	0,308	2,76	39%
92	świdnicki	Lubelskie	0,325	0,309	0,335	0,245	0,405	0,877	0,263	2,759	39%

Lp.	Nazwa	Województwo	W1	W2	W3	W4	W5	W6	W7	Indeks	Dystans
93	oświęcimski	Małopolskie	0,323	0,248	0,346	0,41	0,153	0,866	0,408	2,753	39%
94	bieszczadzki	Podkarpackie	0,33	0,203	0,47	0,18	0,76	0,706	0,08	2,728	40%
95	wodzisławski	Śląskie	0,393	0,241	0,334	0,198	0,331	0,783	0,435	2,714	40%
96	kościański	Wielkopolskie	0,553	0,397	0,274	0,18	0,099	0,794	0,415	2,713	40%
97	tatrzański	Małopolskie	0,363	0,276	0,218	0,481	0,124	0,981	0,266	2,709	40%
98	miński	Mazowieckie	0,507	0,34	0,159	0,23	0,032	0,906	0,531	2,704	40%
99	międzychodzki	Wielkopolskie	0,519	0,274	0,374	0,241	0,132	0,957	0,203	2,699	40%
100	opolski	Lubelskie	0,32	0,247	0,651	0,22	0,287	0,811	0,163	2,699	40%
101	zgierski	Łódzkie	0,381	0,304	0,083	0,316	0,231	0,88	0,503	2,698	40%
102	tarnogórski	Śląskie	0,394	0,248	0,122	0,471	0,125	0,92	0,418	2,697	40%
103	pińczowski	Świętokrzyskie	0,193	0,318	0,325	0,468	0,447	0,826	0,12	2,696	40%
104	moniecki	Podlaskie	0,139	0,161	0,531	0,299	0,659	0,803	0,099	2,69	40%
105	rawicki	Wielkopolskie	0,463	0,285	0,194	0,176	0,329	0,95	0,289	2,685	40%
106	niżański	Podkarpackie	0,237	0,467	0,42	0,26	0,125	0,996	0,175	2,679	41%
107	brodnicki	Kujawsko-pomorskie	0,246	0,304	0,372	0,167	0,36	0,944	0,284	2,676	41%
108	proszowicki	Małopolskie	0,371	0,343	0,149	0,335	0,333	0,943	0,199	2,673	41%
109	obornicki	Wielkopolskie	0,329	0,358	0,437	0,244	0,068	0,769	0,464	2,668	41%
110	kamieński	Zachodniopomorskie	0,293	0,464	0,311	0,319	0,204	0,863	0,21	2,664	41%
111	pszczyński	Śląskie	0,442	0,141	0,086	0,423	0,104	0,858	0,604	2,658	41%
112	myslenicki	Małopolskie	0,305	0,352	0,249	0,371	0,212	0,813	0,353	2,656	41%
113	olkuski	Małopolskie	0,426	0,256	0,228	0,279	0,129	0,882	0,45	2,65	41%
114	koszaliński	Zachodniopomorskie	0,508	0,223	0,412	0,249	0,154	0,858	0,242	2,645	41%
115	rycki	Lubelskie	0,009	0,198	0,601	0,264	0,57	0,776	0,227	2,644	41%
116	zawierciański	Śląskie	0,438	0,374	0,126	0,206	0,197	0,912	0,387	2,64	41%
117	gostyński	Wielkopolskie	0,447	0,35	0,409	0,197	0,125	0,773	0,339	2,64	42%
118	nowotomyski	Wielkopolskie	0,421	0,31	0,357	0,348	0,054	0,717	0,431	2,638	42%
119	nowotarski	Małopolskie	0,153	0,4	0,303	0,438	0,248	0,888	0,195	2,625	42%
120	kołski	Wielkopolskie	0,26	0,373	0,352	0,395	0,047	0,975	0,224	2,625	42%
121	augustowski	Podlaskie	0,154	0,395	0,355	0,438	0,102	0,979	0,203	2,625	42%
122	ostrowski	Mazowieckie	0,386	0,343	0,621	0,087	0,044	0,846	0,299	2,625	42%
123	pabianicki	Łódzkie	0,608	0,242	0,062	0,113	0,111	0,936	0,553	2,624	42%
124	płocki	Mazowieckie	0,514	0,291	0,264	0,227	0,269	0,788	0,265	2,619	42%
125	radzyński	Lubelskie	0,232	0,224	0,678	0,184	0,253	0,862	0,176	2,608	42%
126	krapkowicki	Opolskie	0,567	0,294	0,215	0,231	0,093	0,72	0,487	2,607	42%
127	krasnostawski	Lubelskie	0,41	0,238	0,416	0,247	0,341	0,882	0,072	2,606	42%
128	starogardzki	Pomorskie	0,311	0,247	0,348	0,35	0,337	0,786	0,226	2,604	42%
129	wrzesiński	Wielkopolskie	0,293	0,23	0,431	0,122	0,4	0,741	0,383	2,6	42%
130	piotrkowski	Łódzkie	0,461	0,005	0,332	0,531	0,122	0,695	0,434	2,58	43%
131	janowski	Lubelskie	0,274	0,332	0,663	0	0,438	0,758	0,114	2,578	43%
132	tarnowski	Małopolskie	0,36	0,174	0,171	0,449	0,254	0,838	0,319	2,565	43%
133	żyrardowski	Mazowieckie	0,69	0,208	0,255	0,253	0,041	0,682	0,431	2,56	43%
134	siemiatycki	Podlaskie	0,224	0,252	0,21	0,374	0,475	0,884	0,137	2,555	43%
135	wałbrzyski	Dolnośląskie	0,352	0,323	0,11	0,537	0,036	0,819	0,377	2,553	43%
136	kłobucki	Śląskie	0,467	0,3	0,102	0,194	0,007	0,897	0,583	2,55	43%
137	kolbuszowski	Podkarpackie	0,202	0,499	0,291	0,177	0,279	0,827	0,274	2,548	44%
138	włodawski	Lubelskie	0,11	0,163	0,469	0,22	0,652	0,863	0,057	2,535	44%
139	oławski	Dolnośląskie	0,513	0,251	0,159	0,164	0,109	0,828	0,504	2,526	44%

Lp.	Nazwa	Województwo	W1	W2	W3	W4	W5	W6	W7	Indeks	Dystans
140	mławski	Mazowieckie	0,406	0,212	0,412	0,226	0,034	0,912	0,318	2,521	44%
141	zniński	Kujawsko-pomorskie	0,214	0,424	0,29	0,366	0,219	0,814	0,183	2,51	44%
142	mielecki	Podkarpackie	0,284	0,19	0,253	0,415	0,14	0,906	0,314	2,502	45%
143	łobeski	Zachodniopomorskie	0,13	0,345	0,241	0,62	0,13	0,937	0,09	2,492	45%
144	łaski	Łódzkie	0,382	0,347	0,247	0,272	0,008	0,833	0,404	2,492	45%
145	rypiński	Kujawsko-pomorskie	0,196	0,206	0,278	0,137	0,549	1	0,123	2,489	45%
146	opoczyński	Łódzkie	0,248	0,304	0,341	0,139	0,431	0,785	0,24	2,489	45%
147	włoszczowski	Świętokrzyskie	0,252	0,185	0,173	0,442	0,339	0,939	0,152	2,483	45%
148	bielski	Podlaskie	0,29	0,334	0,336	0,125	0,132	0,994	0,27	2,481	45%
149	dębicki	Podkarpackie	0,343	0,29	0,08	0,32	0,163	1	0,277	2,473	45%
150	ostrowski	Wielkopolskie	0,42	0,306	0,221	0,218	0,072	0,838	0,397	2,471	45%
151	łukowski	Lubelskie	0,352	0,317	0,503	0,174	0,148	0,754	0,201	2,449	46%
152	jarociński	Wielkopolskie	0,342	0,365	0,31	0,115	0,176	0,851	0,287	2,445	46%
153	grójcecki	Mazowieckie	0,386	0,292	0,229	0,3	0,074	0,843	0,315	2,438	46%
154	lubiński	Dolnośląskie	0,421	0,197	0,005	0,596	0,034	0,702	0,485	2,437	46%
155	szamotulski	Wielkopolskie	0,375	0,328	0,028	0,383	0,111	0,771	0,442	2,437	46%
156	gorlicki	Małopolskie	0,14	0,253	0,374	0,197	0,496	0,815	0,153	2,428	46%
157	lubartowski	Lubelskie	0,186	0,331	0,505	0,306	0,229	0,669	0,198	2,424	46%
158	wolsztyński	Wielkopolskie	0,227	0,301	0,554	0,146	0,051	0,812	0,331	2,422	46%
159	słupecki	Wielkopolskie	0,577	0,124	0,347	0,25	0,172	0,748	0,202	2,419	46%
160	nyski	Opolskie	0,306	0,216	0,379	0,268	0,276	0,714	0,258	2,417	46%
161	chrzanowski	Małopolskie	0,409	0,237	0,085	0,277	0,099	0,756	0,54	2,403	47%
162	hrubieszowski	Lubelskie	0,172	0,279	0,327	0,398	0,15	0,976	0,09	2,392	47%
163	zgorzelecki	Dolnośląskie	0,392	0,098	0,025	0,347	0,293	0,875	0,358	2,389	47%
164	legnicki	Dolnośląskie	0,59	0,199	0,19	0,266	0,074	0,807	0,258	2,384	47%
165	międzyrzecki	Lubuskie	0,386	0,195	0,226	0,272	0,308	0,808	0,186	2,38	47%
166	strzelecki	Opolskie	0,301	0,228	0,191	0,292	0,258	0,805	0,304	2,378	47%
167	wąbrzeski	Kujawsko-pomorskie	0,166	0,279	0,335	0,297	0,363	0,804	0,133	2,377	47%
168	jeleniogórski (od 2021 karkonoski)	Dolnośląskie	0,498	0,234	0,024	0,371	0,081	0,855	0,309	2,371	47%
169	bełchatowski	Łódzkie	0,571	0,096	0,073	0,364	0,073	0,723	0,469	2,368	48%
170	złotowski	Wielkopolskie	0,283	0,285	0,369	0,293	0,058	0,833	0,237	2,358	48%
171	lwówecki	Dolnośląskie	0,106	0,351	0,342	0,183	0,387	0,883	0,105	2,357	48%
172	mysliborski	Zachodniopomorskie	0,345	0,278	0,188	0,408	0,26	0,715	0,16	2,352	48%
173	łęzajski	Podkarpackie	0	0,406	0,404	0,31	0,183	0,995	0,051	2,348	48%
174	gołdapski	Warmińsko-mazurskie	0,095	0,174	0,437	0,251	0,562	0,729	0,099	2,345	48%
175	braniewski	Warmińsko-mazurskie	0,065	0,278	0,243	0,414	0,385	0,848	0,102	2,336	48%
176	kartuski	Pomorskie	0,308	0,298	0,121	0,385	0,077	0,762	0,383	2,333	48%
177	sieradzki	Łódzkie	0,333	0,235	0,292	0,228	0,151	0,868	0,226	2,332	48%
178	opatowski	Świętokrzyskie	0,195	0,426	0,188	0,245	0,271	1	0,004	2,328	48%
179	strzelecko-drezdenecki	Lubuskie	0,231	0,239	0,129	0,362	0,232	0,924	0,207	2,324	48%
180	dąbrowski	Małopolskie	0,142	0,495	0,241	0,304	0,147	0,833	0,16	2,322	49%
181	dzierżoniowski	Dolnośląskie	0,275	0,249	0,077	0,307	0,127	0,975	0,311	2,321	49%
182	staszowski	Świętokrzyskie	0,241	0,334	0,133	0,284	0,275	0,797	0,256	2,321	49%
183	jaworski	Dolnośląskie	0,406	0,31	0,041	0,239	0,192	0,919	0,214	2,32	49%
184	limanowski	Małopolskie	0,24	0,281	0,276	0,462	0,17	0,692	0,194	2,315	49%
185	pajęcząński	Łódzkie	0,281	0,433	0,174	0,11	0,055	0,856	0,401	2,309	49%

Lp.	Nazwa	Województwo	W1	W2	W3	W4	W5	W6	W7	Indeks	Dystans
186	namysłowski	Opolskie	0,343	0,389	0,068	0,252	0,088	0,93	0,236	2,306	49%
187	nowodworski	Pomorskie	0,239	0,181	0,122	0,408	0,442	0,779	0,13	2,302	49%
188	nakielski	Kujawsko-pomorskie	0,156	0,449	0,304	0,196	0,273	0,716	0,205	2,299	49%
189	konecki	Świętokrzyskie	0,213	0,237	0,163	0,275	0,279	0,982	0,146	2,296	49%
190	hajnowski	Podlaskie	0,189	0,163	0,359	0,23	0,343	0,775	0,228	2,286	49%
191	bolesławiecki	Dolnośląskie	0,22	0,146	0,196	0,349	0,196	0,85	0,33	2,286	49%
192	łębski	Pomorskie	0,33	0,207	0,157	0,26	0,225	0,887	0,219	2,285	49%
193	kościerski	Pomorskie	0,268	0,356	0,233	0,294	0,141	0,828	0,161	2,281	49%
194	gizycki	Warmińsko-mazurskie	0,139	0,212	0,321	0,354	0,251	0,853	0,15	2,28	49%
195	goleniowski	Zachodniopomorskie	0,45	0,188	0,248	0,224	0,101	0,774	0,295	2,279	49%
196	kraśnicki	Lubelskie	0,3	0,265	0,312	0,178	0,218	0,866	0,132	2,271	50%
197	kołobrzeski	Zachodniopomorskie	0,381	0,263	0,166	0,253	0,065	0,876	0,267	2,27	50%
198	golubsko-dobrzyński	Kujawsko-pomorskie	0,345	0,152	0,42	0,265	0,159	0,716	0,208	2,264	50%
199	pilski	Wielkopolskie	0,258	0,188	0,22	0,336	0,222	0,77	0,267	2,262	50%
200	kozienicki	Mazowieckie	0,435	0,399	0,136	0,029	0,05	0,903	0,309	2,261	50%
201	brzozowski	Podkarpackie	0,092	0,393	0,345	0,135	0,197	0,952	0,147	2,26	50%
202	iławski	Warmińsko-mazurskie	0,206	0,372	0,25	0,192	0,148	0,877	0,216	2,26	50%
203	sandomierski	Świętokrzyskie	0,218	0,331	0,078	0,397	0,265	0,791	0,178	2,258	50%
204	wyszkowski	Mazowieckie	0,297	0,318	0,064	0,335	0,07	0,927	0,247	2,258	50%
205	kędzierzyńsko-kozielski	Opolskie	0,236	0,271	0,196	0,299	0,071	0,873	0,31	2,255	50%
206	turecki	Wielkopolskie	0,371	0,192	0,244	0,109	0,099	0,952	0,287	2,253	50%
207	kwidzyński	Pomorskie	0,284	0,31	0,05	0,339	0,136	0,894	0,239	2,251	50%
208	tomaszowski	Lubelskie	0,241	0,233	0,286	0,249	0,391	0,721	0,129	2,251	50%
209	ostrzeszowski	Wielkopolskie	0,401	0,129	0,022	0,303	0,161	0,995	0,241	2,251	50%
210	piski	Warmińsko-mazurskie	0,221	0,299	0,342	0,358	0,016	0,883	0,123	2,242	50%
211	gnieźnieński	Wielkopolskie	0,304	0,3	0,124	0,274	0,04	0,874	0,324	2,239	50%
212	jarosławski	Podkarpackie	0,143	0,346	0,218	0,393	0,222	0,831	0,083	2,236	50%
213	bocheński	Małopolskie	0,305	0,327	0,315	0,113	0,231	0,617	0,326	2,234	50%
214	szczyrzeński	Warmińsko-mazurskie	0,402	0,247	0,253	0,292	0,123	0,78	0,134	2,23	51%
215	oleśnicki	Dolnośląskie	0,417	0,222	0,169	0,269	0,077	0,713	0,362	2,229	51%
216	sierpecki	Mazowieckie	0,342	0,346	0,412	0,121	0,027	0,834	0,148	2,229	51%
217	białogardzki	Zachodniopomorskie	0,185	0,295	0,043	0,527	0,142	0,883	0,155	2,229	51%
218	pleszewski	Wielkopolskie	0,386	0,34	0,244	0,293	0,151	0,65	0,161	2,225	51%
219	aleksandrowski	Kujawsko-pomorskie	0,237	0,166	0,228	0,348	0,142	0,908	0,195	2,224	51%
220	łowicki	Łódzkie	0,202	0,195	0,186	0,256	0,334	0,766	0,28	2,219	51%
221	inowrocławski	Kujawsko-pomorskie	0,243	0,261	0,146	0,2	0,165	0,937	0,249	2,201	51%
222	miechowski	Małopolskie	0,292	0,203	0,352	0,299	0,13	0,809	0,114	2,199	51%
223	tarnobrzeski	Podkarpackie	0,194	0,32	0,163	0,243	0,15	0,855	0,273	2,197	51%
224	świebodziński	Lubuskie	0,422	0,235	0,08	0,148	0,184	0,837	0,287	2,192	51%
225	białobrzeski	Mazowieckie	0,481	0,225	0,14	0,134	0,071	0,953	0,169	2,174	52%
226	leski	Podkarpackie	0,27	0,322	0,147	0,243	0,251	0,827	0,11	2,17	52%
227	elcki	Warmińsko-mazurskie	0,224	0,331	0,175	0,325	0,144	0,844	0,122	2,167	52%
228	rawski	Łódzkie	0,188	0,281	0,132	0,232	0,304	0,742	0,285	2,163	52%
229	kłodzki	Dolnośląskie	0,181	0,221	0,073	0,522	0,105	0,876	0,183	2,16	52%
230	nowosolski	Lubuskie	0,297	0,104	0,224	0,322	0,315	0,607	0,289	2,158	52%
231	czarnkowsko-trzcianecki	Wielkopolskie	0,209	0,225	0,121	0,41	0,142	0,834	0,216	2,157	52%
232	ślubicki	Lubuskie	0,241	0,332	0,111	0,232	0,271	0,631	0,326	2,144	52%

Lp.	Nazwa	Województwo	W1	W2	W3	W4	W5	W6	W7	Indeks	Dystans
233	szydłowiecki	Mazowieckie	0,105	0,463	0,291	0,185	0,044	0,953	0,102	2,143	53%
234	stargardzki	Zachodniopomorskie	0,25	0,223	0,087	0,344	0,084	0,856	0,299	2,142	53%
235	gryficki	Zachodniopomorskie	0,371	0,144	0,126	0,226	0,197	0,911	0,155	2,13	53%
236	świdwiński	Zachodniopomorskie	0,113	0,313	0,128	0,261	0,287	0,932	0,096	2,13	53%
237	lubański	Dolnośląskie	0,144	0,153	0,166	0,323	0,334	0,752	0,255	2,127	53%
238	drawski	Zachodniopomorskie	0,17	0,141	0,281	0,393	0,25	0,779	0,113	2,126	53%
239	garwoliński	Mazowieckie	0,239	0,238	0,199	0,36	0,024	0,776	0,284	2,12	53%
240	brzeziński	Łódzkie	0,501	0,164	0,15	0,147	0,205	0,654	0,293	2,115	53%
241	sanocki	Podkarpackie	0,223	0,227	0,244	0,211	0,148	0,831	0,227	2,111	53%
242	świdnicki	Dolnośląskie	0,305	0,191	0,104	0,195	0,107	0,776	0,421	2,098	54%
243	buski	Świętokrzyskie	0,083	0,344	0,291	0,195	0,235	0,812	0,133	2,094	54%
244	walecki	Zachodniopomorskie	0,247	0,175	0,269	0,321	0,233	0,576	0,269	2,089	54%
245	żagański	Lubuskie	0,2	0,241	0,162	0,2	0,14	0,844	0,296	2,084	54%
246	sułczyński	Lubuskie	0,408	0,281	0,123	0,124	0,168	0,784	0,19	2,078	54%
247	ropczycko-sędziszowski	Podkarpackie	0,159	0,452	0,149	0,103	0,205	0,866	0,144	2,077	54%
248	chodzieski	Wielkopolskie	0,324	0,146	0,04	0,266	0,095	0,89	0,316	2,076	54%
249	brzeski	Małopolskie	0,262	0,323	0,161	0,21	0,173	0,649	0,292	2,071	54%
250	tczewski	Pomorskie	0,329	0,192	0,204	0,224	0,151	0,779	0,19	2,07	54%
251	kutnowski	Łódzkie	0,315	0,148	0,068	0,186	0,145	0,969	0,238	2,069	54%
252	nowomiejski	Warmińsko-mazurskie	0,293	0,31	0,262	0,157	0,106	0,741	0,199	2,068	54%
253	żarski	Lubuskie	0,272	0,198	0,13	0,158	0,189	0,868	0,252	2,067	54%
254	grajewski	Podlaskie	0,224	0,07	0,222	0,304	0,113	1	0,132	2,065	54%
255	puławski	Lubelskie	0,213	0,186	0,255	0,154	0,05	0,913	0,288	2,06	54%
256	zambrowski	Podlaskie	0,225	0,308	0,179	0,077	0,172	0,869	0,23	2,06	54%
257	bytowski	Pomorskie	0,169	0,263	0,261	0,348	0,178	0,659	0,179	2,057	54%
258	strzeliński	Dolnośląskie	0,137	0,287	0,127	0,296	0,107	0,877	0,225	2,056	54%
259	slawieński	Zachodniopomorskie	0,073	0,513	0,066	0,336	0,125	0,762	0,179	2,054	54%
260	radziejowski	Kujawsko-pomorskie	0,118	0,284	0,16	0,185	0,26	0,946	0,084	2,036	55%
261	radomsko-żagański	Łódzkie	0,281	0,222	0,046	0,176	0,077	0,914	0,314	2,03	55%
262	oleski	Opolskie	0,204	0,297	0,109	0,141	0,103	0,912	0,257	2,022	55%
263	choszczeński	Zachodniopomorskie	0,143	0,325	0,211	0,175	0,137	0,884	0,139	2,015	55%
264	strzyżowski	Podkarpackie	0,109	0,443	0,169	0,231	0,287	0,669	0,099	2,007	56%
265	lubliniecki	Śląskie	0,409	0,213	0,071	0,066	0,086	0,901	0,261	2,007	56%
266	starachowicki	Świętokrzyskie	0,331	0,165	0,066	0,252	0,175	0,757	0,25	1,996	56%
267	jasieński	Podkarpackie	0,185	0,309	0,22	0,214	0,07	0,836	0,159	1,993	56%
268	krotoszyński	Wielkopolskie	0,28	0,232	0,306	0,158	0,074	0,708	0,232	1,991	56%
269	złotoryjski	Dolnośląskie	0,1	0,16	0,16	0,273	0,42	0,654	0,223	1,99	56%
270	bartoszycki	Warmińsko-mazurskie	0,277	0,408	0,281	0,143	0,047	0,736	0,097	1,988	56%
271	kamienogórski	Dolnośląskie	0,328	0,169	0,013	0,264	0,135	0,863	0,216	1,988	56%
272	brzeski	Opolskie	0,297	0,276	0,112	0,126	0,049	0,794	0,32	1,974	56%
273	przysuski	Mazowieckie	0,083	0,243	0,165	0,473	0,039	0,947	0,011	1,961	57%
274	pyrzycki	Zachodniopomorskie	0,242	0,196	0,111	0,334	0,155	0,808	0,113	1,96	57%
275	głogowski	Dolnośląskie	0,291	0,094	0,042	0,196	0,107	0,858	0,369	1,957	57%
276	zwolenicki	Mazowieckie	0,167	0,326	0,311	0,076	0,119	0,782	0,166	1,948	57%
277	makowski	Mazowieckie	0,074	0,527	0,204	0,129	0,044	0,837	0,131	1,945	57%
278	ciechanowski	Mazowieckie	0,308	0,216	0,031	0,23	0,123	0,762	0,272	1,942	57%
279	ostrowiecki	Świętokrzyskie	0,16	0,143	0,085	0,456	0,229	0,701	0,165	1,939	57%

Lp.	Nazwa	Województwo	W1	W2	W3	W4	W5	W6	W7	Indeks	Dystans
280	lidzbarski	Warmińsko-mazurskie	0,182	0,203	0,193	0,546	0,057	0,651	0,107	1,938	57%
281	milicki	Dolnośląskie	0,242	0,166	0,079	0,388	0,181	0,72	0,16	1,936	57%
282	krośnieński	Lubuskie	0,289	0,219	0,157	0,087	0,212	0,743	0,229	1,935	57%
283	olecki	Warmińsko-mazurskie	0,039	0,131	0,312	0,267	0,375	0,729	0,065	1,918	57%
284	głubczycki	Opolskie	0,566	0,175	0	0,113	0,1	0,854	0,105	1,912	58%
285	żuromiński	Mazowieckie	0,087	0,44	0,356	0,119	0,029	0,776	0,101	1,908	58%
286	węgrowski	Mazowieckie	0,231	0,157	0,419	0,119	0,073	0,659	0,249	1,906	58%
287	węgorzewski	Warmińsko-mazurskie	0,208	0,261	0,102	0,153	0,269	0,881	0,027	1,901	58%
288	wągrowiecki	Wielkopolskie	0,194	0,109	0,025	0,335	0,275	0,764	0,189	1,89	58%
289	ostródzki	Warmińsko-mazurskie	0,104	0,193	0,098	0,495	0,098	0,746	0,15	1,884	58%
290	mogileński	Kujawsko-pomorskie	0,063	0,338	0,063	0,167	0,206	0,917	0,125	1,879	58%
291	płoński	Mazowieckie	0,127	0	0,112	0,446	0,173	0,816	0,199	1,874	58%
292	górowski	Dolnośląskie	0,11	0,218	0,183	0,206	0,342	0,689	0,122	1,87	59%
293	wieluński	Łódzkie	0,174	0,279	0,187	0,052	0,062	0,888	0,22	1,862	59%
294	lipnowski	Kujawsko-pomorskie	0,121	0,334	0,124	0,261	0,139	0,759	0,12	1,856	59%
295	stalowowolski	Podkarpackie	0,28	0,145	0,056	0,223	0,166	0,709	0,271	1,85	59%
296	łęczycki	Łódzkie	0,146	0,194	0,015	0,069	0,284	0,983	0,152	1,842	59%
297	szczecinecki	Zachodniopomorskie	0,176	0,18	0,251	0,262	0,179	0,64	0,147	1,835	59%
298	lipski	Mazowieckie	0,253	0,19	0,269	0,057	0,037	0,978	0,044	1,828	59%
299	łosicki	Mazowieckie	0,239	0,217	0,07	0,231	0,082	0,861	0,12	1,819	60%
300	wschowski	Lubuskie	0,285	0,226	0,081	0,198	0,076	0,704	0,235	1,806	60%
301	skarżyski	Świętokrzyskie	0,105	0,205	0,188	0,151	0,249	0,729	0,17	1,797	60%
302	mragowski	Warmińsko-mazurskie	0,199	0,244	0,179	0,19	0,053	0,705	0,222	1,791	60%
303	pułtuski	Mazowieckie	0,379	0,309	0,203	0,1	0,078	0,571	0,132	1,771	61%
304	sępoleński	Kujawsko-pomorskie	0,233	0,256	0,065	0,299	0,232	0,592	0,09	1,768	61%
305	poddębicki	Łódzkie	0,205	0,3	0,027	0,189	0,132	0,687	0,207	1,746	61%
306	ząbkowicki	Dolnośląskie	0,301	0,28	0,04	0,209	0,071	0,676	0,159	1,737	62%
307	wołowski	Dolnośląskie	0,116	0,176	0,052	0,338	0,12	0,663	0,252	1,718	62%
308	gostyniński	Mazowieckie	0,192	0,101	0,146	0,14	0,068	0,929	0,14	1,716	62%
309	zduńskowolski	Łódzkie	0,16	0,185	0,116	0,178	0,283	0,566	0,22	1,709	62%
310	lubaczowski	Podkarpackie	0,19	0,215	0,111	0,166	0,163	0,794	0,038	1,677	63%
311	śremski	Wielkopolskie	0,405	0,478	0,12	0,223	0,126	0	0,325	1,677	63%
312	malborski	Pomorskie	0,078	0,223	0,145	0,102	0,188	0,673	0,172	1,581	65%
313	człuchowski	Pomorskie	0,259	0,255	0,115	0,271	0,054	0,537	0,066	1,557	66%
314	kluczborski	Opolskie	0,233	0,212	0,042	0,23	0,15	0,181	0,184	1,231	73%

Źródło: Opracowanie własne na podstawie danych RIO według stanu na koniec IV kwartału 2020 roku.

Wskaźniki W1- W7 przedstawione w tabeli (po zamianie destymulant w stymulanty):

W1 – Udział dochodów własnych w dochodach ogółem

W2 – Relacja nadwyżki operacyjnej do dochodów ogółem

W3 – Udział wydatków inwestycyjnych w wydatkach ogółem

W4 – Obciążenie wydatków bieżących wydatkami na wynagrodzenia i pochodne od wynagrodzeń

W5 – Udział środków europejskich w wydatkach ogółem – bez poręczeń

W6 – Relacja zobowiązań do dochodów ogółem

W7 – Udział podatku dochodowego od osób fizycznych w dochodach bieżących

Wydatki jednostek samorządu terytorialnego na zadania związane z COVID-19 za rok 2020

Tabela 9. Prezentacja wydatków gmin wiejskich za zadania związane z COVID-19 za 2020 rok, [zł]

Lp.	Nazwa	Województwo	Wydatki związane z COVID-19	
			per capita	ogółem
1	Kleszczów	Łódzkie	413,17	2 651 717,80
2	Bolesław	Małopolskie	125,34	324 134,00
3	Czarna	Podkarpackie	120,00	285 353,23
4	Stara Kamienica	Dolnośląskie	116,76	613 000,00
5	Dąbrowa Zielona	Śląskie	94,41	363 286,00
6	Rząśnia	Łódzkie	70,76	348 418,98
7	Strachówka	Mazowieckie	65,25	178 197,38
8	Gromadka	Dolnośląskie	59,50	316 339,82
9	Radzanów	Mazowieckie	57,19	222 068,35
10	Nadarzyn	Mazowieckie	56,81	815 461,42
11	Parysów	Mazowieckie	54,61	226 262,81
12	Białowieża	Podlaskie	54,18	115 410,00
13	Izabelin	Mazowieckie	52,62	555 660,60
14	Wieniawa	Mazowieckie	51,85	272 531,00
15	Górowo Iławeckie	Warmińsko-mazurskie	50,67	343 665,00
16	Złotów	Wielkopolskie	49,78	498 097,00
17	Nieporęt	Mazowieckie	48,11	714 043,19
18	Ceków-Kolonia	Wielkopolskie	46,97	223 919,83
19	Krzyszczycy	Lubuskie	46,91	221 001,00
20	Szelków	Mazowieckie	46,85	170 252,65
21	Ożarówce	Śląskie	45,13	262 000,00
22	Moszczenica	Małopolskie	45,09	226 608,00
23	Jabłonna	Mazowieckie	43,41	351 935,00
24	Czarnoząbki	Łódzkie	43,35	194 604,00
25	Izbiica	Lubelskie	42,96	344 849,00
26	Kozielice	Zachodniopomorskie	42,94	106 533,39
27	Rzewnie	Mazowieckie	42,60	110 387,00
28	Inowrocław	Kujawsko-pomorskie	41,06	486 345,00
29	Goczałkowice-Zdrój	Śląskie	40,90	275 434,00
30	Krasnopol	Podlaskie	40,33	151 463,56
31	Sypniewo	Mazowieckie	40,03	129 203,00
32	Markuszów	Lubelskie	39,81	117 161,90
33	Lisewo	Kujawsko-pomorskie	39,79	206 164,00
34	Michałowice	Mazowieckie	38,70	422 218,00
35	Olszanka	Opolskie	38,33	111 696,76
36	Kunice	Dolnośląskie	38,05	272 489,00
37	Miedzna	Mazowieckie	36,87	140 144,00
38	Pałecznicza	Małopolskie	35,77	127 621,83
39	Somianka	Mazowieckie	35,43	199 326,00
40	Krzęcin	Zachodniopomorskie	35,15	127 309,00
41	Kobylnica	Pomorskie	34,94	461 643,05

Lp.	Nazwa	Województwo	Wydatki związane z COVID-19	
			per capita	ogółem
42	Sterdyń	Mazowieckie	34,93	133 392,36
43	Ujazd	Łódzkie	34,82	268 320,70
44	Koszęcin	Śląskie	34,64	409 145,00
45	Mściwojów	Dolnośląskie	34,61	139 424,00
46	Czernica	Dolnośląskie	33,79	595 947,45
47	Walce	Opolskie	33,53	180 203,54
48	Walim	Dolnośląskie	33,35	179 846,45
49	Borowie	Mazowieckie	33,04	172 835,64
50	Gózd	Mazowieckie	32,88	298 237,00
51	Radziejowice	Mazowieckie	32,87	192 448,67
52	Rewal	Zachodniopomorskie	32,73	126 082,73
53	Etł	Warmińsko-mazurskie	32,29	384 523,00
54	Charsznica	Małopolskie	32,02	236 216,00
55	Sękowa	Małopolskie	31,71	156 576,06
56	Jabłonna Lacka	Mazowieckie	31,70	138 693,00
57	Majdan Królewski	Podkarpackie	31,45	308 518,00
58	Murów	Opolskie	31,13	164 251,65
59	Gorzyce	Śląskie	30,02	391 701,00
60	Golub-Dobrzyń	Kujawsko-pomorskie	29,05	256 840,65
61	Młodzieszyn	Mazowieckie	28,53	158 588,57
62	Korytnica	Mazowieckie	28,36	173 807,00
63	Bodzanów	Mazowieckie	28,11	229 181,54
64	Dragacz	Kujawsko-pomorskie	27,84	200 148,00
65	Babiak	Wielkopolskie	27,75	217 359,00
66	Czermin	Podkarpackie	27,64	195 505,00
67	Słupsk	Pomorskie	27,62	511 830,00
68	Orońsko	Mazowieckie	27,60	164 286,95
69	Lubin	Dolnośląskie	27,58	455 645,00
70	Mogilany	Małopolskie	27,16	391 664,00
71	Rossosz	Lubelskie	26,24	57 511,58
72	Rybno	Mazowieckie	25,94	90 000,00
73	Żabia Wola	Mazowieckie	25,41	234 474,11
74	Rudna	Dolnośląskie	24,97	194 573,67
75	Pomieczówek	Mazowieckie	24,81	225 406,00
76	Rutki	Podlaskie	24,55	133 228,37
77	Chełm Śląski	Śląskie	24,50	156 841,88
78	Grodzisko Dolne	Podkarpackie	24,48	195 000,00
79	Bukowina Tatrzańska	Małopolskie	24,15	324 986,00
80	Kłodzko	Dolnośląskie	24,10	409 413,81
81	Damnica	Pomorskie	24,05	146 237,00
82	Adamów	Lubelskie	23,94	131 944,08
83	Borzęcin	Małopolskie	23,71	196 021,00
84	Moszczenica	Łódzkie	23,24	300 149,91
85	Borów	Dolnośląskie	23,04	120 682,00
86	Ornontowice	Śląskie	22,78	140 744,28
87	Pilchowice	Śląskie	22,49	273 003,00

Lp.	Nazwa	Województwo	Wydatki związane z COVID-19	
			per capita	ogółem
88	Karsin	Pomorskie	22,41	140 298,28
89	Sulików	Dolnośląskie	22,35	134 771,00
90	Wągrowiec	Wielkopolskie	22,06	272 198,00
91	Wiązowna	Mazowieckie	21,85	291 242,25
92	Płoskinia	Warmińsko-mazurskie	21,74	53 600,82
93	Poświętne	Podlaskie	21,65	67 146,86
94	Blizyn	Świętokrzyskie	21,57	172 468,34
95	Jelesnia	Śląskie	21,41	282 884,23
96	Działowa Kłoda	Dolnośląskie	21,36	98 215,00
97	Kłodawa	Lubuskie	21,35	187 257,73
98	Pcim	Małopolskie	21,18	236 107,43
99	Mszana	Śląskie	20,99	161 269,00
100	Dobroszyce	Dolnośląskie	20,79	143 193,12
101	Bojszowy	Śląskie	20,72	166 689,62
102	Bledzew	Lubuskie	20,53	87 876,47
103	Obrowo	Kujawsko-pomorskie	20,15	368 671,00
104	Dobre	Kujawsko-pomorskie	19,93	105 532,90
105	Rokitno	Lubelskie	19,89	58 338,94
106	Jeleniewo	Podlaskie	19,85	62 643,00
107	Gołymín-Osrodek	Mazowieckie	19,74	73 207,36
108	Tarnowo Podgórne	Wielkopolskie	19,65	567 932,51
109	Lubicz	Kujawsko-pomorskie	19,62	400 000,00
110	Czarnków	Wielkopolskie	19,44	222 994,83
111	Szumowo	Podlaskie	19,41	92 375,38
112	Łęka Opatowska	Wielkopolskie	19,08	101 696,06
113	Stare Babice	Mazowieckie	18,97	371 837,94
114	Lubasz	Wielkopolskie	18,70	143 726,45
115	Jedwabno	Warmińsko-mazurskie	18,66	67 392,00
116	Klucze	Małopolskie	18,66	278 245,98
117	Sarnaki	Mazowieckie	18,60	85 588,25
118	Będków	Łódzkie	18,44	60 000,00
119	Bargłów Kościelny	Podlaskie	18,06	98 513,00
120	Włoszakowice	Wielkopolskie	18,05	176 089,00
121	Ochotnica Dolna	Małopolskie	18,03	153 318,00
122	Lubiszyn	Lubuskie	18,02	124 778,00
123	Siekierczyn	Dolnośląskie	17,90	80 848,17
124	Szudziałowo	Podlaskie	17,81	50 077,16
125	Dąbie	Lubuskie	17,74	87 329,13
126	Suchy Las	Wielkopolskie	17,40	322 067,01
127	Ustronie Morskie	Zachodniopomorskie	17,10	61 841,20
128	Sławoborze	Zachodniopomorskie	17,02	67 693,00
129	Doruchów	Wielkopolskie	16,92	90 931,59
130	Lesznwola	Mazowieckie	16,85	501 576,70
131	Laskowa	Małopolskie	16,67	136 606,33
132	Śliwice	Kujawsko-pomorskie	16,44	91 956,00
133	Kozy	Śląskie	16,42	214 941,37

Lp.	Nazwa	Województwo	Wydatki związane z COVID-19	
			per capita	ogółem
134	Wisznia Mała	Dolnośląskie	16,37	173 949,00
135	Hażlach	Śląskie	16,35	178 480,04
136	Miedzna	Śląskie	16,34	272 198,00
137	Krasne	Podkarpackie	16,29	58 000,00
138	Leszno	Mazowieckie	16,23	165 000,00
139	Domanice	Mazowieckie	16,12	42 232,00
140	Sochaczew	Mazowieckie	16,04	178 791,09
141	Prażmów	Mazowieckie	15,84	180 000,00
142	Biskupice	Małopolskie	15,76	166 331,00
143	Gizałki	Wielkopolskie	15,75	72 307,56
144	Krotoszyce	Dolnośląskie	15,73	51 930,87
145	Tuchomie	Pomorskie	15,69	67 646,49
146	Przybiernów	Zachodniopomorskie	15,67	78 472,48
147	Samborzec	Świętokrzyskie	15,54	130 187,17
148	Pakośław	Wielkopolskie	15,54	76 170,80
149	Siedlisko	Lubuskie	15,48	55 000,00
150	Malechowo	Zachodniopomorskie	15,37	95 280,80
151	Papowo Biskupie	Kujawsko-pomorskie	15,33	65 908,54
152	Kłoczew	Lubelskie	15,27	108 820,85
153	Daszyna	Łódzkie	15,25	58 366,82
154	Szydłowo	Wielkopolskie	15,06	68 304,99
155	Bielany	Mazowieckie	14,99	53 348,00
156	Wijewo	Wielkopolskie	14,97	57 828,69
157	Siemiątkowo	Mazowieckie	14,87	50 952,97
158	Brzeżno	Zachodniopomorskie	14,75	41 021,00
159	Linia	Pomorskie	14,68	94 827,42
160	Zakrzewo	Wielkopolskie	14,68	51 089,00
161	Ręczno	Łódzkie	14,60	51 000,00
162	Stupsk	Mazowieckie	14,55	70 131,00
163	Wilków	Lubelskie	14,49	63 266,97
164	Zembrzyce	Małopolskie	14,34	80 468,00
165	Zaleszany	Podkarpackie	14,32	157 880,00
166	Ulan-Majorat	Lubelskie	14,26	85 000,00
167	Sośnie	Wielkopolskie	14,23	93 410,31
168	Kampinos	Mazowieckie	14,22	61 845,15
169	Gozdowo	Mazowieckie	14,19	84 160,26
170	Kleszczewo	Wielkopolskie	14,15	132 195,13
171	Sławatycze	Lubelskie	14,14	32 000,00
172	Liniewo	Pomorskie	14,09	64 923,00
173	Jeżów Sudecki	Dolnośląskie	14,08	106 297,00
174	Kaźmierz	Wielkopolskie	14,07	124 377,00
175	Złotniki Kujawskie	Kujawsko-pomorskie	13,98	128 292,57
176	Szczawin Kościelny	Mazowieckie	13,98	67 641,88
177	Rzeczniów	Mazowieckie	13,85	60 000,00
178	Karniewo	Mazowieckie	13,78	70 510,00
179	Gieraltowice	Śląskie	13,56	166 111,48

Lp.	Nazwa	Województwo	Wydatki związane z COVID-19	
			per capita	ogółem
180	Gomunice	Łódzkie	13,48	78 858,28
181	Istebna	Śląskie	13,48	164 258,63
182	Chodzież	Wielkopolskie	13,36	81 987,50
183	Gostycyn	Kujawsko-pomorskie	13,27	69 000,00
184	Krupski Młyn	Śląskie	13,23	42 027,39
185	Rokietnica	Wielkopolskie	13,22	57 024,00
186	Białobrzegi	Podkarpackie	13,05	113 941,00
187	Kolaki Kościelne	Podlaskie	13,04	30 000,00
188	Belsk Duży	Mazowieckie	13,01	83 777,00
189	Stare Kurowo	Lubuskie	13,00	52 435,98
190	Wymiarki	Lubuskie	12,91	28 629,00
191	Kobiele Wielkie	Łódzkie	12,76	55 991,81
192	Milejczyce	Podlaskie	12,74	21 683,04
193	Dąbrowa Biskupia	Kujawsko-pomorskie	12,70	64 668,95
194	Wiskitki	Mazowieckie	12,68	124 935,48
195	Dobrzyniewo Duże	Podlaskie	12,67	121 880,21
196	Dębe Wielkie	Mazowieckie	12,67	135 330,14
197	Brody	Świętokrzyskie	12,61	42 412,65
198	Zblewo	Pomorskie	12,51	149 607,00
199	Augustów	Podlaskie	12,46	84 003,00
200	Załużki	Mazowieckie	12,43	70 258,00
201	Ostróda	Warmińsko-mazurskie	12,43	200 000,00
202	Dolice	Zachodniopomorskie	12,36	95 156,78
203	Krzynowłoga Mała	Mazowieckie	12,35	42 185,26
204	Rutka-Tartak	Podlaskie	12,33	28 735,00
205	Grębów	Podkarpackie	12,25	122 597,50
206	Dąbrówka	Mazowieckie	12,21	100 000,00
207	Stromiec	Mazowieckie	12,18	68 319,86
208	Zagnańsk	Świętokrzyskie	12,14	156 807,00
209	Brzeźnica	Małopolskie	12,12	45 112,46
210	Krzemieniewo	Wielkopolskie	12,12	100 251,26
211	Rogowo	Kujawsko-pomorskie	12,07	57 553,73
212	Godziesze Wielkie	Wielkopolskie	11,99	116 023,71
213	Pępowo	Wielkopolskie	11,99	71 191,82
214	Końskowola	Lubelskie	11,98	104 430,34
215	Wiśniowa	Małopolskie	11,97	88 820,44
216	Spytkowice	Małopolskie	11,96	55 325,62
217	Lipnik	Świętokrzyskie	11,94	61 326,60
218	Teresin	Mazowieckie	11,93	137 709,19
219	Panki	Śląskie	11,91	59 990,50
220	Ryjewo	Pomorskie	11,90	69 145,71
221	Trzebielino	Pomorskie	11,89	44 079,48
222	Deszczno	Lubuskie	11,86	120 245,00
223	Osiek	Pomorskie	11,81	47 480,25
224	Pabianice	Łódzkie	11,80	91 720,38
225	Rakszawa	Podkarpackie	11,80	86 982,96

Lp.	Nazwa	Województwo	Wydatki związane z COVID-19	
			per capita	ogółem
226	Dydnia	Podkarpackie	11,79	93 009,37
227	Kutno	Łódzkie	11,78	103 112,69
228	Wieprz	Małopolskie	11,74	146 776,49
229	Sieciechów	Mazowieckie	11,69	45 098,91
230	Olszówka	Wielkopolskie	11,65	52 068,68
231	Bogdaniec	Lubuskie	11,61	82 686,00
232	Lubrza	Lubuskie	11,60	41 800,00
233	Brochów	Mazowieckie	11,55	50 512,90
234	Goszczyn	Mazowieckie	11,52	33 900,00
235	Krypno	Podlaskie	11,51	45 572,00
236	Raciąż	Mazowieckie	11,48	94 350,15
237	Świerczów	Opolskie	11,47	37 373,42
238	Wry	Śląskie	11,46	98 558,00
239	Pysznicza	Podkarpackie	11,40	129 247,23
240	Rawa Mazowiecka	Łódzkie	11,37	100 000,00
241	Sejny	Podlaskie	11,33	44 563,48
242	Stare Czarnowo	Zachodniopomorskie	11,30	42 919,75
243	Gać	Podkarpackie	11,21	51 275,65
244	Wielgomłyn	Łódzkie	11,18	50 423,00
245	Nowa Ruda	Dolnośląskie	11,15	127 549,39
246	Nielisz	Lubelskie	11,15	60 050,00
247	Sośno	Kujawsko-pomorskie	11,09	54 563,91
248	Zalesie	Lubelskie	11,02	48 232,07
249	Kołobrzeg	Zachodniopomorskie	11,00	120 569,29
250	Kiszkowo	Wielkopolskie	10,97	60 000,00
251	Szczaniec	Lubuskie	10,92	41 973,37
252	Kowal	Kujawsko-pomorskie	10,91	42 511,38
253	Grabów N. Pilicą	Mazowieckie	10,90	42 699,00
254	Jasieniec	Mazowieckie	10,74	57 514,00
255	Przeworno	Dolnośląskie	10,68	50 398,60
256	Wieliszew	Mazowieckie	10,67	171 314,79
257	Ksawerów	Łódzkie	10,66	81 690,02
258	Wiśniew	Mazowieckie	10,62	61 299,00
259	Markłowice	Śląskie	10,58	57 314,00
260	Radłów	Opolskie	10,55	44 702,53
261	Kuźnica	Podlaskie	10,54	40 991,27
262	Olsztyn	Śląskie	10,51	82 353,00
263	Zadzim	Łódzkie	10,46	51 606,30
264	Brzozie	Kujawsko-pomorskie	10,45	40 003,11
265	Barciany	Warmińsko-mazurskie	10,44	62 974,61
266	Grzmiąca	Zachodniopomorskie	10,44	48 406,79
267	Żegocina	Małopolskie	10,39	57 996,67
268	Jodłowa	Podkarpackie	10,36	55 000,00
269	Marcinowice	Dolnośląskie	10,30	67 146,53
270	Lipinki tużyckie	Lubuskie	10,28	34 400,00
271	Kocmyrzów-Luborzycza	Małopolskie	10,27	164 587,34

Lp.	Nazwa	Województwo	Wydatki związane z COVID-19	
			per capita	ogółem
272	Świedziebnia	Kujawsko-pomorskie	10,26	52 477,18
273	Kobyła Góra	Wielkopolskie	10,25	62 856,54
274	Cedry Wielkie	Pomorskie	10,22	71 423,66
275	Babice	Małopolskie	10,20	92 614,00
276	Pniewy	Mazowieckie	10,18	48 764,54
277	Lipka	Wielkopolskie	10,16	55 802,72
278	Lubień	Małopolskie	10,09	101 744,00
279	Kościąn	Wielkopolskie	10,09	163 432,40
280	Nowe Ostrowy	Łódzkie	10,05	34 166,57
281	Nieborów	Łódzkie	10,05	94 061,40
282	Wojciechowice	Świętokrzyskie	10,03	40 000,00
283	Mały Płock	Podlaskie	10,02	47 033,91
284	Czernikowo	Kujawsko-pomorskie	10,01	90 392,65
285	Opatów	Śląskie	9,92	67 495,14
286	Sieroszewice	Wielkopolskie	9,85	95 161,83
287	Markowa	Podkarpackie	9,84	63 766,39
288	Nawojowa	Małopolskie	9,83	86 421,15
289	Olszanica	Podkarpackie	9,83	47 992,00
290	Żarnowiec	Śląskie	9,74	44 287,89
291	Rajcza	Śląskie	9,65	84 000,00
292	Dobryszycze	Łódzkie	9,62	42 922,66
293	Gródek	Podlaskie	9,60	48 875,60
294	Sieradz	Łódzkie	9,55	103 163,04
295	Perzów	Wielkopolskie	9,55	35 953,99
296	Czerwonak	Wielkopolskie	9,52	264 476,53
297	Przechlewo	Pomorskie	9,52	59 697,00
298	Bobrowice	Lubuskie	9,49	30 000,00
299	Waganiec	Kujawsko-pomorskie	9,49	43 314,93
300	Janowo	Warmińsko-mazurskie	9,48	24 972,47
301	Suwałki	Podlaskie	9,48	74 205,24
302	Przygodzice	Wielkopolskie	9,40	114 981,65
303	Poczesna	Śląskie	9,39	118 743,83
304	Zwierzyn	Lubuskie	9,37	40 373,23
305	Lubiewo	Kujawsko-pomorskie	9,36	56 226,72
306	Zawonia	Dolnośląskie	9,30	55 000,00
307	Michałowice	Małopolskie	9,28	170 374,04
308	Miedzno	Śląskie	9,23	69 354,97
309	Luzino	Pomorskie	9,21	155 225,29
310	Tarnów Opolski	Opolskie	9,19	88 483,00
311	Trzszczany	Lubelskie	9,19	37 392,21
312	Hańsk	Lubelskie	9,15	33 662,31
313	Karczmyska	Lubelskie	9,13	50 119,32
314	Wieczfnia Kościelna	Mazowieckie	9,08	36 266,74
315	Santok	Lubuskie	9,07	80 276,02
316	Mielnik	Podlaskie	9,02	20 736,52
317	Czerwonka	Mazowieckie	8,97	23 614,66

Lp.	Nazwa	Województwo	Wydatki związane z COVID-19	
			per capita	ogółem
318	Bierawa	Opolskie	8,96	70 736,61
319	Stoczek	Mazowieckie	8,94	44 025,92
320	Cegłów	Mazowieckie	8,90	54 029,32
321	Gostynin	Mazowieckie	8,87	106 061,10
322	Celestynów	Mazowieckie	8,87	103 761,68
323	Pietrowice Wielkie	Śląskie	8,87	61 069,35
324	Gruta	Kujawsko-pomorskie	8,85	56 992,45
325	Mucharz	Małopolskie	8,82	36 472,28
326	Kostomłoty	Dolnośląskie	8,77	62 380,00
327	Głogów	Dolnośląskie	8,77	60 000,00
328	Lipnica Murowana	Małopolskie	8,75	49 393,83
329	Stara Błotnica	Mazowieckie	8,74	46 258,85
330	Ładzice	Łódzkie	8,64	41 201,00
331	Świdwin	Zachodniopomorskie	8,64	50 099,87
332	Chynów	Mazowieckie	8,63	85 011,59
333	Świercze	Mazowieckie	8,62	40 020,07
334	Korzenna	Małopolskie	8,60	125 164,42
335	Brzeziny	Łódzkie	8,59	50 291,00
336	Stanisławów	Mazowieckie	8,59	58 395,19
337	Działdowo	Warmińsko-mazurskie	8,59	84 456,69
338	Żary	Lubuskie	8,51	104 465,67
339	Godów	Śląskie	8,45	116 978,00
340	Radowo Małe	Zachodniopomorskie	8,44	30 192,19
341	Boniewo	Kujawsko-pomorskie	8,43	28 208,74
342	Naruszewo	Mazowieckie	8,39	52 815,81
343	Przesmyki	Mazowieckie	8,36	26 219,45
344	Lewin Kłodzki	Dolnośląskie	8,33	16 000,00
345	Świerzno	Zachodniopomorskie	8,31	35 000,00
346	Troszyn	Mazowieckie	8,30	39 232,10
347	Mochowo	Mazowieckie	8,28	49 296,00
348	Krasnosielc	Mazowieckie	8,28	52 000,00
349	Sienno	Mazowieckie	8,21	47 290,18
350	Malanów	Wielkopolskie	8,21	53 721,36
351	Czemierniki	Lubelskie	8,20	34 961,63
352	Irządze	Śląskie	8,19	21 134,00
353	Jaktorów	Mazowieckie	8,13	102 708,09
354	Dominowo	Wielkopolskie	8,12	25 819,33
355	Iłowo-Osada	Warmińsko-mazurskie	8,12	58 181,00
356	Policzna	Mazowieckie	8,07	43 710,55
357	Wińsko	Dolnośląskie	8,03	65 964,00
358	Lubenia	Podkarpackie	8,02	51 591,53
359	Gniewoszków	Mazowieckie	7,97	30 611,04
360	Osieczna	Pomorskie	7,94	22 915,00
361	Widuchowa	Zachodniopomorskie	7,89	42 528,35
362	Gąsawa	Kujawsko-pomorskie	7,89	41 134,96
363	Dębica	Podkarpackie	7,89	204 079,46

Lp.	Nazwa	Województwo	Wydatki związane z COVID-19	
			per capita	ogółem
364	Kamionka Wielka	Małopolskie	7,87	82 514,00
365	Kotlin	Wielkopolskie	7,84	57 949,30
366	Gaworzycze	Dolnośląskie	7,84	31 038,69
367	Grodziczno	Warmińsko-mazurskie	7,82	48 837,04
368	Mała Wieś	Mazowieckie	7,81	46 206,37
369	Szerzyny	Małopolskie	7,72	60 878,71
370	Serokomla	Lubelskie	7,71	30 180,00
371	Głowno	Łódzkie	7,67	37 024,41
372	Trzcianne	Podlaskie	7,64	32 046,00
373	Paszowice	Dolnośląskie	7,53	30 379,03
374	Przelewice	Zachodniopomorskie	7,51	38 437,41
375	Stary Targ	Pomorskie	7,50	46 500,00
376	Ostrówek	Lubelskie	7,47	28 349,52
377	Włodawa	Lubelskie	7,47	45 000,00
378	Przyrów	Śląskie	7,46	27 876,47
379	Krasocin	Świętokrzyskie	7,45	79 082,45
380	Kodrąb	Łódzkie	7,44	33 397,00
381	Secemin	Świętokrzyskie	7,42	35 077,11
382	Lasowice Wielkie	Opolskie	7,42	50 472,77
383	Rojewo	Kujawsko-pomorskie	7,41	34 974,83
384	Skarżysko-Kościełne	Świętokrzyskie	7,38	43 926,53
385	Nowa Karczma	Pomorskie	7,37	52 000,00
386	Głuchów	Łódzkie	7,33	41 811,00
387	Borowa	Podkarpackie	7,32	40 190,00
388	Garwolin	Mazowieckie	7,31	97 760,29
389	Lipinki	Małopolskie	7,31	49 699,36
390	Lisia Góra	Małopolskie	7,31	112 780,12
391	Budziszewice	Łódzkie	7,29	15 757,50
392	Kazanów	Mazowieckie	7,29	32 606,53
393	Odrzywół	Mazowieckie	7,28	26 903,94
394	Jaświły	Podlaskie	7,27	34 915,00
395	Zgorzelec	Dolnośląskie	7,26	62 099,93
396	Żelechlinek	Łódzkie	7,26	23 974,94
397	Wierzbica	Lubelskie	7,20	35 996,20
398	Przystajń	Śląskie	7,20	42 098,80
399	Obryte	Mazowieckie	7,18	34 348,00
400	Łękawica	Śląskie	7,18	32 735,00
401	Wąsewo	Mazowieckie	7,17	30 365,49
402	Magnuszew	Mazowieckie	7,15	47 978,00
403	Korczew	Mazowieckie	7,12	18 196,72
404	Chotcza	Mazowieckie	7,10	16 557,93
405	Zarzecze	Podkarpackie	7,08	51 035,31
406	Parzęczew	Łódzkie	7,07	36 484,57
407	Sosnowica	Lubelskie	7,05	18 095,00
408	Władysławów	Wielkopolskie	7,03	56 861,64
409	Starogard Gdański	Pomorskie	7,00	118 078,00

Lp.	Nazwa	Województwo	Wydatki związane z COVID-19	
			per capita	ogółem
410	Bytnica	Lubuskie	6,97	17 394,61
411	Radków	Świętokrzyskie	6,96	17 413,08
412	Rzeczycza	Łódzkie	6,95	32 040,72
413	Łodygowice	Śląskie	6,90	101 020,10
414	Brzyska	Podkarpackie	6,89	44 914,98
415	Drelów	Lubelskie	6,88	36 273,56
416	Wyszki	Podlaskie	6,86	29 500,21
417	Ostrów Wielkopolski	Wielkopolskie	6,85	131 303,54
418	Wielopole Skrzyńskie	Podkarpackie	6,80	55 047,42
419	Żyraków	Podkarpackie	6,79	97 000,00
420	Jedlnia-Letnisko	Mazowieckie	6,79	87 498,46
421	Łubniany	Opolskie	6,75	67 066,68
422	Nowa Sucha	Mazowieckie	6,71	44 992,91
423	Przytoczna	Lubuskie	6,71	37 337,86
424	Gilowice	Śląskie	6,66	42 119,00
425	Piszczac	Lubelskie	6,65	47 506,01
426	Huszcze	Mazowieckie	6,64	18 471,00
427	Małkinia Górna	Mazowieckie	6,64	76 609,44
428	Marianowo	Zachodniopomorskie	6,60	20 373,00
429	Lubanie	Kujawsko-pomorskie	6,59	30 000,00
430	Książki	Kujawsko-pomorskie	6,59	27 287,74
431	Łyse	Mazowieckie	6,58	54 916,44
432	Dźwierzuty	Warmińsko-mazurskie	6,51	42 091,38
433	Wapno	Wielkopolskie	6,51	19 087,35
434	Niwiska	Podkarpackie	6,51	39 493,23
435	Goraj	Lubelskie	6,50	31 843,53
436	Lelkowo	Warmińsko-mazurskie	6,50	17 965,00
437	Stary Zamość	Lubelskie	6,48	33 340,26
438	Rzgów	Wielkopolskie	6,48	47 011,83
439	Wielgie	Kujawsko-pomorskie	6,46	43 340,00
440	Lipowiec Kościelny	Mazowieckie	6,45	31 000,00
441	Jemielnica	Opolskie	6,44	46 499,00
442	Brzeźno	Łódzkie	6,43	41 000,00
443	Mirów	Mazowieckie	6,42	24 761,17
444	Gawłuszowice	Podkarpackie	6,40	17 428,58
445	Radomsko	Łódzkie	6,40	35 472,80
446	Ciepielów	Mazowieckie	6,38	35 114,71
447	Pokrzywnica	Mazowieckie	6,37	32 070,00
448	Połajewo	Wielkopolskie	6,37	39 368,34
449	Zabór	Lubuskie	6,36	28 038,40
450	Jeziora Wielkie	Kujawsko-pomorskie	6,34	30 636,31
451	Łągów	Lubuskie	6,33	31 058,05
452	Czernice Borowe	Mazowieckie	6,31	23 783,41
453	Juchnowiec Kościelny	Podlaskie	6,31	106 785,81
454	Przeciszów	Małopolskie	6,30	42 468,39
455	Wąłcz	Zachodniopomorskie	6,28	79 558,12

Lp.	Nazwa	Województwo	Wydatki związane z COVID-19	
			per capita	ogółem
456	Jastrzęb	Mazowieckie	6,27	32 355,47
457	Gubin	Lubuskie	6,25	44 508,34
458	Bobowo	Pomorskie	6,25	20 000,00
459	Iwierzycy	Podkarpackie	6,24	48 260,00
460	Stryków	Małopolskie	6,22	42 623,00
461	Horyniec-Zdrój	Podkarpackie	6,20	28 387,26
462	Górno	Świętokrzyskie	6,18	90 559,19
463	Wisznice	Lubelskie	6,15	29 962,22
464	Radzyń Podlaski	Lubelskie	6,13	49 559,91
465	Tuplice	Lubuskie	6,13	18 514,54
466	Rząśnik	Mazowieckie	6,12	42 764,22
467	Zarszyn	Podkarpackie	6,11	56 481,77
468	Marciszów	Dolnośląskie	6,08	27 237,42
469	Siennica Różana	Lubelskie	6,07	25 000,00
470	Międzyrzec Podlaski	Lubelskie	6,05	63 117,30
471	Wielowieś	Śląskie	6,05	35 222,88
472	Promna	Mazowieckie	6,03	33 390,90
473	Repki	Mazowieckie	6,02	30 652,00
474	Nowe Miasto Lubawskie	Warmińsko-mazurskie	6,02	50 000,00
475	Wróblew	Łódzkie	5,98	36 250,52
476	Gołuchów	Wielkopolskie	5,95	64 350,65
477	Szczurowa	Małopolskie	5,92	55 694,55
478	Ropa	Małopolskie	5,92	32 774,99
479	Łatowicz	Mazowieckie	5,91	31 776,23
480	Bielsk	Mazowieckie	5,91	53 473,00
481	Brańszczyk	Mazowieckie	5,89	47 744,00
482	Ślemień	Śląskie	5,88	20 780,00
483	Kondratowice	Dolnośląskie	5,86	24 603,14
484	Wodynie	Mazowieckie	5,85	25 636,00
485	Kłomnice	Śląskie	5,84	78 363,06
486	Głowaczów	Mazowieckie	5,82	41 105,00
487	Rudniki	Opolskie	5,81	46 942,41
488	Sokolniki	Łódzkie	5,80	29 309,59
489	Wolanów	Mazowieckie	5,78	51 374,00
490	Lipno	Wielkopolskie	5,77	49 946,19
491	Przyłęk	Mazowieckie	5,76	35 055,90
492	Niechlów	Dolnośląskie	5,76	27 640,00
493	Chlewiska	Mazowieckie	5,74	33 676,46
494	Sokołów Podlaski	Mazowieckie	5,73	34 573,67
495	Skórzec	Mazowieckie	5,69	45 000,00
496	Osieck	Mazowieckie	5,67	20 838,32
497	Damasławek	Wielkopolskie	5,66	30 009,79
498	Nędza	Śląskie	5,64	42 012,35
499	Prostki	Warmińsko-mazurskie	5,64	40 683,78
500	Lubawa	Warmińsko-mazurskie	5,63	60 324,81
501	Oleśnica	Dolnośląskie	5,62	79 392,27

Lp.	Nazwa	Województwo	Wydatki związane z COVID-19	
			per capita	ogółem
502	Łopuszno	Świętokrzyskie	5,60	50 000,00
503	Sorkwity	Warmińsko-mazurskie	5,58	25 000,00
504	Niegosławice	Lubuskie	5,58	24 213,14
505	Wohyń	Lubelskie	5,58	36 243,51
506	Kurów	Lubelskie	5,57	42 360,17
507	Kamieniec	Wielkopolskie	5,55	36 715,98
508	Goszczanów	Łódzkie	5,54	30 010,85
509	Lichnowy	Pomorskie	5,52	25 497,65
510	Czudec	Podkarpackie	5,50	64 815,65
511	Pacyna	Mazowieckie	5,48	18 964,98
512	Wadowice Górne	Podkarpackie	5,48	42 426,11
513	Krzymów	Wielkopolskie	5,45	44 442,00
514	Zbrosławice	Śląskie	5,45	89 256,47
515	Pionki	Mazowieckie	5,38	53 431,00
516	Dąbrówno	Warmińsko-mazurskie	5,35	22 637,42
517	Rozogi	Warmińsko-mazurskie	5,34	29 345,63
518	Biała Podlaska	Lubelskie	5,32	77 435,36
519	Trojanów	Mazowieckie	5,29	38 273,83
520	Staroźreby	Mazowieckie	5,27	37 685,00
521	Łużna	Małopolskie	5,26	44 788,32
522	Kuczborck-Osada	Mazowieckie	5,25	24 650,00
523	Ozorków	Łódzkie	5,24	36 971,10
524	Suchożebry	Mazowieckie	5,24	24 376,68
525	Pątnów	Łódzkie	5,19	33 780,67
526	Paprotnia	Mazowieckie	5,16	12 915,00
527	Gorlice	Małopolskie	5,10	87 996,00
528	Nowa Sól	Lubuskie	5,09	35 565,94
529	Lipno	Kujawsko-pomorskie	5,08	60 134,85
530	Trzebiel	Lubuskie	5,08	28 631,00
531	Duszniki	Wielkopolskie	5,07	46 506,66
532	Zatory	Mazowieckie	5,06	24 435,00
533	Dzierzgowo	Mazowieckie	5,02	15 243,00
534	Rokiciny	Łódzkie	5,01	30 840,45
535	Mietków	Dolnośląskie	5,00	18 698,12
536	Kowala	Mazowieckie	4,99	61 280,93
537	Kozłowo	Warmińsko-mazurskie	4,99	29 575,00
538	Mełgiew	Lubelskie	4,99	50 000,00
539	Masłów	Świętokrzyskie	4,98	55 513,28
540	Skierbieszów	Lubelskie	4,92	25 000,00
541	Nur	Mazowieckie	4,88	12 802,31
542	Medyka	Podkarpackie	4,88	32 000,00
543	Gardeja	Pomorskie	4,82	40 435,00
544	Kamiień	Lubelskie	4,81	20 000,00
545	Osiecznica	Dolnośląskie	4,80	35 000,00
546	Mińsk Mazowiecki	Mazowieckie	4,79	75 078,00
547	Wilkołaz	Lubelskie	4,79	26 370,28

Lp.	Nazwa	Województwo	Wydatki związane z COVID-19	
			per capita	ogółem
548	Gródek Nad Dunajcem	Małopolskie	4,76	43 962,94
549	Skąpe	Lubuskie	4,74	23 984,09
550	Harasiuki	Podkarpackie	4,73	28 598,64
551	Kaliska	Pomorskie	4,71	25 605,17
552	Jordanów	Małopolskie	4,69	52 730,05
553	Zbuczyn	Mazowieckie	4,69	47 111,81
554	Ostrów Mazowiecka	Mazowieckie	4,66	60 067,13
555	Chełm	Lubelskie	4,66	70 368,00
556	Siennica	Mazowieckie	4,65	35 000,00
557	Bojanów	Podkarpackie	4,63	35 251,00
558	Wierzbiniek	Wielkopolskie	4,62	33 354,16
559	Bądkowo	Kujawsko-pomorskie	4,62	19 329,96
560	Radzanów	Mazowieckie	4,62	15 057,00
561	Podegrodzie	Małopolskie	4,59	61 467,97
562	Wielkie Oczy	Podkarpackie	4,58	17 301,59
563	Strzyżewice	Lubelskie	4,57	37 173,00
564	Grudusk	Mazowieckie	4,54	16 040,96
565	Tomice	Małopolskie	4,49	36 908,03
566	Godziszów	Lubelskie	4,48	25 740,10
567	Wilga	Mazowieckie	4,46	23 485,56
568	Bełchatów	Łódzkie	4,46	52 819,31
569	Przeworsk	Podkarpackie	4,46	66 231,08
570	Kamienica	Małopolskie	4,41	34 786,23
571	Izbicko	Opolskie	4,40	23 837,61
572	Jednorzec	Mazowieckie	4,40	30 871,69
573	Niedrzwica Duża	Lubelskie	4,35	51 692,67
574	Dębowa Kłoda	Lubelskie	4,34	16 844,00
575	Szczecinek	Zachodniopomorskie	4,34	40 000,00
576	Mysłakowice	Dolnośląskie	4,28	43 233,93
577	Grębków	Mazowieckie	4,28	18 825,00
578	Piątnica	Podlaskie	4,25	45 340,85
579	Jedlińsk	Mazowieckie	4,25	62 100,44
580	Kolno	Warmińsko-mazurskie	4,24	36 039,00
581	Mstów	Śląskie	4,23	45 928,61
582	Wąsosz	Podlaskie	4,22	15 000,00
583	Boleszkowice	Zachodniopomorskie	4,22	12 000,00
584	Siemiatycze	Podlaskie	4,20	25 304,14
585	Dobroń	Łódzkie	4,19	32 722,56
586	Zaręby Kościelne	Mazowieckie	4,19	15 082,87
587	Kąkolewnica	Lubelskie	4,18	33 309,92
588	Dwikozy	Świętokrzyskie	4,17	36 079,09
589	Raciechowice	Małopolskie	4,17	26 957,56
590	Kadzidło	Mazowieckie	4,13	46 734,65
591	Kotuń	Mazowieckie	4,13	35 033,00
592	Iłów	Mazowieckie	4,12	25 209,47
593	Krzywdza	Lubelskie	4,07	42 414,93

Lp.	Nazwa	Województwo	Wydatki związane z COVID-19	
			per capita	ogółem
594	Krościenko Wyżne	Podkarpackie	4,07	22 769,33
595	Czerniewice	Łódzkie	4,04	20 293,65
596	Świerklany	Śląskie	4,04	50 692,15
597	Purda	Warmińsko-mazurskie	4,00	35 000,00
598	Błędów	Mazowieckie	4,00	29 394,03
599	Pruszcz Gdański	Pomorskie	3,99	128 285,28
600	Młynarze	Mazowieckie	3,97	6 886,00
601	Horodło	Lubelskie	3,96	20 000,00
602	Brąszewice	Łódzkie	3,95	17 649,75
603	Rędziny	Śląskie	3,94	38 818,55
604	Bytów	Kujawsko-pomorskie	3,93	13 402,60
605	Zakrzówek	Lubelskie	3,90	25 000,00
606	Koźminek	Wielkopolskie	3,90	29 444,37
607	Kluczewsko	Świętokrzyskie	3,88	20 028,15
608	Osina	Zachodniopomorskie	3,84	11 624,28
609	Stara Kornica	Mazowieckie	3,81	17 902,87
610	Gzy	Mazowieckie	3,79	14 153,00
611	Krasne	Mazowieckie	3,77	44 474,99
612	Goworowo	Mazowieckie	3,76	30 839,08
613	Tuszów Narodowy	Podkarpackie	3,71	30 597,24
614	Brody	Lubuskie	3,67	39 541,89
615	Długosiodło	Mazowieckie	3,67	28 490,85
616	Mniów	Świętokrzyskie	3,66	34 198,93
617	Rybno	Warmińsko-mazurskie	3,66	26 200,00
618	Zabrodzie	Mazowieckie	3,65	21 953,26
619	Sobolew	Mazowieckie	3,63	29 632,06
620	Budzów	Małopolskie	3,62	32 204,82
621	Borkowice	Mazowieckie	3,61	15 283,00
622	Rudnik	Lubelskie	3,59	10 677,00
623	Konopnica	Lubelskie	3,56	50 802,73
624	Terespol	Lubelskie	3,52	23 200,10
625	Czernichów	Małopolskie	3,49	51 289,81
626	Janowice Wielkie	Dolnośląskie	3,43	14 674,27
627	Cielądz	Łódzkie	3,42	13 516,67
628	Sochocin	Mazowieckie	3,40	19 551,00
629	Raba Wyżna	Małopolskie	3,38	50 000,00
630	Miasteczko Krajeńskie	Wielkopolskie	3,34	10 508,31
631	Warlubie	Kujawsko-pomorskie	3,33	21 548,09
632	Wola Mysłowska	Lubelskie	3,33	15 255,24
633	Chelmiec	Małopolskie	3,31	95 985,41
634	Sabnie	Mazowieckie	3,23	11 544,33
635	Tuchowo	Kujawsko-pomorskie	3,22	15 000,00
636	Łącko	Małopolskie	3,20	53 065,15
637	Mierzęcice	Śląskie	3,18	24 222,32
638	Wilczęta	Warmińsko-mazurskie	3,14	9 225,38
639	Tuczna	Lubelskie	3,13	9 246,18

Lp.	Nazwa	Województwo	Wydatki związane z COVID-19	
			per capita	ogółem
640	Stubice	Mazowieckie	3,12	13 773,59
641	Stary Lubotyń	Mazowieckie	3,12	11 534,00
642	Wizna	Podlaskie	3,02	11 934,75
643	Gidle	łódzkie	3,02	18 000,00
644	Raniżów	Podkarpackie	3,00	21 000,00
645	Wilczyce	Świętokrzyskie	2,98	10 875,08
646	Nowa Brzeźnica	łódzkie	2,98	13 513,78
647	Przytuły	Podlaskie	2,96	6 098,29
648	Białogard	Zachodniopomorskie	2,95	22 289,15
649	Trzebiechów	Lubuskie	2,94	9 813,00
650	Żołyń	Podkarpackie	2,91	20 456,00
651	Czarnia	Mazowieckie	2,86	7 074,70
652	Rusinów	Mazowieckie	2,79	11 798,00
653	Andrzejewo	Mazowieckie	2,74	11 000,91
654	Górzno	Mazowieckie	2,68	17 596,57
655	Suszec	Śląskie	2,65	32 996,21
656	Turawa	Opolskie	2,64	26 441,04
657	Puszcza Marińska	Mazowieckie	2,64	22 864,43
658	Ryczywół	Wielkopolskie	2,63	19 070,00
659	Płoniawy-Bramura	Mazowieckie	2,61	13 676,84
660	Przasnysz	Mazowieckie	2,58	18 619,44
661	Gromnik	Małopolskie	2,57	23 019,99
662	Rybczewice	Lubelskie	2,57	8 602,41
663	Zławieś Wielka	Kujawsko-pomorskie	2,54	37 267,00
664	Moskorzew	Świętokrzyskie	2,54	6 642,62
665	Wierzbno	Mazowieckie	2,53	6 878,14
666	Łaskarzew	Mazowieckie	2,53	13 776,00
667	Tczów	Mazowieckie	2,53	12 311,09
668	Pleśna	Małopolskie	2,52	30 042,59
669	Trzebieszów	Lubelskie	2,51	18 399,26
670	Kruszyna	Śląskie	2,49	11 935,00
671	Kazimierz Biskupi	Wielkopolskie	2,43	27 938,00
672	Leśniowice	Lubelskie	2,41	8 533,99
673	Tarłów	Świętokrzyskie	2,40	12 178,34
674	Zakrzewo	Kujawsko-pomorskie	2,38	11 596,74
675	Olszewo-Borki	Mazowieckie	2,37	25 621,60
676	Wiryki	Lubelskie	2,37	5 999,80
677	Stoczek Łukowski	Lubelskie	2,34	18 091,73
678	Stary Brus	Lubelskie	2,33	4 816,00
679	Nowa Wieś Wielka	Kujawsko-pomorskie	2,30	23 742,30
680	Skórcz	Pomorskie	2,30	10 664,31
681	Siemień	Lubelskie	2,16	9 628,13
682	Baranowo	Mazowieckie	2,14	13 817,62
683	Lubsza	Opolskie	2,08	18 730,93
684	Olszanka	Mazowieckie	2,05	9 979,66
685	Kowale Oleckie	Warmińsko-mazurskie	2,01	9 913,60

Lp.	Nazwa	Województwo	Wydatki związane z COVID-19	
			per capita	ogółem
686	Bielice	Zachodniopomorskie	2,00	6 293,58
687	Kuślin	Wielkopolskie	1,94	10 600,51
688	Lelis	Mazowieckie	1,91	18 708,10
689	Zębowice	Opolskie	1,86	6 700,00
690	Jabłonna	Lubelskie	1,81	36 391,38
691	Borki	Lubelskie	1,80	10 700,00
692	Jastrzębia	Mazowieckie	1,77	12 403,23
693	Platerów	Mazowieckie	1,74	8 384,45
694	Jastków	Lubelskie	1,71	24 608,75
695	Mieścisko	Wielkopolskie	1,69	10 000,00
696	Radziejów	Kujawsko-pomorskie	1,67	7 300,00
697	Łososina Dolna	Małopolskie	1,66	18 578,45
698	Niedźwiada	Lubelskie	1,63	10 000,00
699	Batorz	Lubelskie	1,60	5 147,84
700	Jeżowe	Podkarpackie	1,58	15 914,10
701	Siedlce	Mazowieckie	1,53	28 650,00
702	Hanna	Lubelskie	1,49	4 159,84
703	Ceranów	Mazowieckie	1,41	3 000,00
704	Gizycko	Warmińsko-mazurskie	1,40	12 109,40
705	Reńska Wieś	Opolskie	1,37	11 378,65
706	Rościszewo	Mazowieckie	1,36	5 581,00
707	Cmolas	Podkarpackie	1,36	10 941,00
708	Liw	Mazowieckie	1,23	9 015,92
709	Tarnów	Małopolskie	1,20	31 582,93
710	Brzeźnica	Lubuskie	1,17	12 288,00
711	Nowy Dwór	Podlaskie	1,17	3 000,00
712	Maciejowice	Mazowieckie	1,09	7 500,00
713	Hyżne	Podkarpackie	1,09	7 653,87
714	Kłwów	Mazowieckie	1,05	3 521,22
715	Nowy Duninów	Mazowieckie	0,50	1 999,24

Źródło: Opracowanie własne na podstawie danych MF według stanu 05.05.2021 roku.

Tabela 10. Prezentacja wydatków powiatów ziemskich za zadania związane z COVID-19 za 2020 rok, [zł]

Lp.	JST	Województwo	Wydatki związane z COVID-19	
			per capita	ogółem
1	kluczborski	Opolskie	33,98	2 209 289,00
2	trzebnicki	Dolnośląskie	30,68	2 614 492,00
3	sulęciński	Lubuskie	27,57	964 795,00
4	niedzicki	Warmińsko-mazurskie	23,41	764 000,00
5	aleksandrowski	Kujawsko-pomorskie	22,61	1 240 881,12
6	leżajski	Podkarpackie	20,38	1 405 989,76
7	augustowski	Podlaskie	19,08	1 100 256,00
8	ostrowski	Mazowieckie	16,46	1 181 690,12
9	płocki	Mazowieckie	14,09	1 560 739,31
10	częstochowski	Śląskie	13,45	1 803 601,67
11	myszkowski	Śląskie	13,40	944 377,00
12	stuski	Wielkopolskie	13,10	772 115,00
13	lubliński	Śląskie	12,75	970 267,87
14	wałbrzyski	Dolnośląskie	12,67	698 096,71
15	chojnicki	Pomorskie	11,82	1 154 594,00
16	tomaszowski	Łódzkie	11,06	906 683,61
17	koniński	Wielkopolskie	11,05	1 435 504,09
18	prudnicki	Opolskie	10,77	589 704,00
19	gryfiński	Zachodniopomorskie	10,56	858 699,90
20	gostyński	Wielkopolskie	10,31	780 964,54
21	stąpski	Pomorskie	9,54	942 781,43
22	turecki	Wielkopolskie	9,31	778 056,00
23	ostrolęcki	Mazowieckie	9,04	799 883,00
24	gostyński	Mazowieckie	8,57	382 158,96
25	gryficki	Zachodniopomorskie	8,52	509 724,04
26	białobrzegi	Mazowieckie	8,45	281 617,04
27	piotrkowski	Łódzkie	8,43	768 519,18
28	świebodziński	Lubuskie	8,41	466 782,00
29	opoczyński	Łódzkie	8,19	618 315,39
30	zielonogórski	Lubuskie	8,13	614 975,00
31	lipski	Mazowieckie	7,78	261 315,00
32	parczewski	Lubelskie	7,75	266 456,56
33	opolski	Opolskie	6,88	403 910,60
34	wyszowski	Mazowieckie	6,58	488 175,00
35	łosicki	Mazowieckie	6,55	200 000,00
36	kolski	Wielkopolskie	6,52	561 656,32
37	mikołowski	Śląskie	6,50	644 774,00
38	bełchatowski	Łódzkie	6,46	725 957,41
39	warszawski zachodni	Mazowieckie	6,40	768 378,00
40	wrocławski	Dolnośląskie	6,18	966 779,00
41	wschowski	Lubuskie	6,01	232 000,00
42	otwocki	Mazowieckie	5,89	731 690,06
43	zwoleniński	Mazowieckie	5,87	210 460,00

Lp.	JST	Województwo	Wydatki związane z COVID-19	
			per capita	ogółem
44	sokólski	Podlaskie	5,85	385 237,54
45	jeleniogórski (od 2021 karkonoski)	Dolnośląskie	5,68	359 768,45
46	leszczyński	Wielkopolskie	5,62	325 732,00
47	wołowski	Dolnośląskie	5,57	259 670,00
48	miński	Mazowieckie	5,52	855 705,00
49	moniecki	Podlaskie	5,49	219 806,11
50	wieluński	Łódzkie	5,42	410 721,00
51	pułtowski	Mazowieckie	5,36	277 443,60
52	rzeszowski	Podkarpackie	5,36	913 618,00
53	oświęcimski	Małopolskie	5,32	812 097,27
54	króśnieński	Podkarpackie	5,28	288 487,00
55	krakowski	Opolskie	5,28	333 768,55
56	rawicki	Wielkopolskie	5,20	313 019,00
57	kolbuszowski	Podkarpackie	5,16	320 000,00
58	wolsztyński	Wielkopolskie	5,13	294 492,00
59	bielski	Podlaskie	4,92	264 388,00
60	łowicki	Łódzkie	4,77	370 511,71
61	garwoliński	Mazowieckie	4,73	514 360,00
62	szczecinecki	Zachodniopomorskie	4,73	365 059,83
63	sochaczewski	Mazowieckie	4,66	395 004,04
64	nakielski	Kujawsko-pomorskie	4,55	392 203,00
65	mogileński	Kujawsko-pomorskie	4,53	205 884,72
66	strzyżowski	Podkarpackie	4,51	275 875,93
67	ktodzki	Dolnośląskie	4,39	686 404,17
68	lubiąński	Dolnośląskie	4,37	462 266,13
69	nyski	Opolskie	4,33	583 573,95
70	drawski	Zachodniopomorskie	4,30	242 731,56
71	myślenicki	Małopolskie	4,24	542 660,90
72	siemiatycki	Podlaskie	4,21	183 621,30
73	szczycieński	Warmińsko-mazurskie	4,19	289 662,88
74	rypiński	Kujawsko-pomorskie	4,18	181 379,38
75	łódzki wschodni	Łódzkie	4,15	301 491,85
76	radomski	Mazowieckie	4,07	619 835,75
77	pruszkowski	Mazowieckie	4,05	675 465,00
78	myśliborski	Zachodniopomorskie	4,04	263 964,00
79	nizański	Podkarpackie	3,98	263 574,69
80	włocławski	Kujawsko-pomorskie	3,96	339 454,00
81	łukowski	Lubelskie	3,96	420 113,00
82	lwówecki	Dolnośląskie	3,95	180 234,00
83	raciborski	Śląskie	3,95	424 004,33
84	średzki	Wielkopolskie	3,91	216 952,14
85	żarski	Lubuskie	3,84	366 763,70
86	sieradzki	Łódzkie	3,84	449 027,00
87	sępoleński	Kujawsko-pomorskie	3,70	151 186,90
88	wołomiński	Mazowieckie	3,69	931 257,00
89	starachowicki	Świętokrzyskie	3,63	321 099,44

Lp.	JST	Województwo	Wydatki związane z COVID-19	
			per capita	ogółem
90	średzki	Dolnośląskie	3,61	213 380,07
91	zawierciański	Śląskie	3,61	420 852,60
92	ełcki	Warmińsko-mazurskie	3,57	326 206,70
93	szymbarko	Mazowieckie	3,56	140 124,11
94	ostrowski	Wielkopolskie	3,55	572 969,00
95	chełmiński	Kujawsko-pomorskie	3,45	178 102,00
96	lubański	Dolnośląskie	3,45	185 523,84
97	stargardzki	Zachodniopomorskie	3,43	412 283,00
98	wągrowiecki	Wielkopolskie	3,38	236 616,27
99	przysuski	Mazowieckie	3,36	138 116,00
100	bydgoski	Kujawsko-pomorskie	3,30	396 993,27
101	legionowski	Mazowieckie	3,29	394 134,99
102	wielicki	Małopolskie	3,18	415 009,00
103	wąbrzeski	Kujawsko-pomorskie	3,13	106 653,73
104	gdański	Pomorskie	3,11	374 141,00
105	ostrowiecki	Świętokrzyskie	3,02	325 408,92
106	włoszczowski	Świętokrzyskie	2,96	132 433,38
107	goleniowski	Zachodniopomorskie	2,94	242 086,00
108	gołdapski	Warmińsko-mazurskie	2,94	77 758,82
109	iławski	Warmińsko-mazurskie	2,88	267 170,87
110	sokołowski	Mazowieckie	2,80	149 372,00
111	wrzesiński	Wielkopolskie	2,80	218 239,73
112	jaworski	Dolnośląskie	2,79	138 601,21
113	makowski	Mazowieckie	2,76	122 535,00
114	gnieźnieński	Wielkopolskie	2,67	386 960,13
115	łaski	Łódzkie	2,67	132 559,13
116	żuromiński	Mazowieckie	2,65	101 096,63
117	przasnyski	Podkarpackie	2,60	135 350,00
118	sanocki	Podkarpackie	2,58	241 669,00
119	śremski	Wielkopolskie	2,57	158 286,98
120	tarnogórski	Śląskie	2,41	339 122,00
121	płoński	Mazowieckie	2,40	207 708,58
122	pajęczański	Łódzkie	2,32	118 027,66
123	ząbkowicki	Dolnośląskie	2,28	146 027,05
124	szamotulski	Wielkopolskie	2,22	204 010,00
125	żniński	Kujawsko-pomorskie	2,19	153 375,73
126	chrzanowski	Małopolskie	2,15	265 830,00
127	stubiński	Lubuskie	2,14	100 538,00
128	namysłowski	Opolskie	2,12	90 000,00
129	międzyrzecki	Lubuskie	2,10	120 000,00
130	olkuski	Małopolskie	2,05	227 001,00
131	brzeski	Małopolskie	2,05	190 406,16
132	ostródzki	Warmińsko-mazurskie	2,02	209 317,82
133	nowosądecki	Małopolskie	1,91	415 530,62
134	świdnicki	Lubelskie	1,87	292 290,12
135	węgrowski	Mazowieckie	1,80	117 957,67

Lp.	JST	Województwo	Wydatki związane z COVID-19	
			per capita	ogółem
136	pilski	Wielkopolskie	1,78	240 721,40
137	suwalski	Podlaskie	1,74	61 877,00
138	przemyski	Podkarpackie	1,71	126 384,00
139	zgorzelecki	Dolnośląskie	1,70	150 000,00
140	mragowski	Warmińsko-mazurskie	1,70	83 859,08
141	białski	Lubelskie	1,69	185 629,26
142	malborski	Pomorskie	1,60	101 012,63
143	radzyński	Lubelskie	1,48	86 000,00
144	żyrdowski	Mazowieckie	1,46	110 000,00
145	kwizyński	Pomorskie	1,43	118 855,00
146	gorzowski	Lubuskie	1,39	100 670,00
147	mielecki	Podkarpackie	1,30	177 037,54
148	grójecki	Mazowieckie	1,29	126 384,82
149	żagański	Lubuskie	1,28	100 000,00
150	nowotarski	Małopolskie	1,26	241 687,73
151	nowosolski	Lubuskie	1,25	107 230,14
152	podębicki	Łódzkie	1,22	49 723,22
153	polkowicki	Dolnośląskie	1,15	72 187,00
154	dzierżoniowski	Dolnośląskie	1,12	112 340,00
155	kędzierzyńsko-kozielski	Opolskie	0,94	87 143,00
156	kielecki	Świętokrzyskie	0,74	156 284,00
157	chodzieski	Wielkopolskie	0,61	28 450,00
158	grudziądzki	Kujawsko-pomorskie	0,56	22 560,40
159	łęczycki	Łódzkie	0,55	27 230,29
160	skierniewicki	Łódzkie	0,47	17 887,64
161	siedlecki	Mazowieckie	0,24	19 823,00

Źródło: Opracowanie własne na podstawie danych MF według stanu 05.05.2021 roku

Literatura:

- Chojna-Duch E. (2017), Prawo Finansowe. Finanse publiczne, Oficyna Prawa Polskiego, Warszawa.
- Konstytucja Rzeczypospolitej Polskiej z dnia 2 kwietnia 1997 r., Dz. U. 1997, nr 78, poz. 483.
- Ministerstwo finansów, Wskaźniki do oceny sytuacji jednostek samorządu terytorialnego w latach 2017-2019, Warszawa 2020 Nadwyżka operacyjna w jednostkach samorządu terytorialnego w latach 2015-2017, Ministerstwo Finansów, Warszawa 2018.
- Rozporządzenie Ministra Finansów z dnia 10 stycznia 2013 r. w sprawie wieloletniej prognozy finansowej jednostki samorządu terytorialnego, z późniejszymi zmianami (Dz.U. 2021. 83)
- Rozporządzenie Ministra Finansów z dnia 10 sierpnia 2020 r. zmieniające rozporządzenie w sprawie wieloletniej prognozy finansowej jednostki samorządu terytorialnego (Dz.U. 2020. 1381)
- Rozporządzenie Parlamentu Europejskiego i Rady (WE) nr 1638/2006 z dnia 24 października 2006 r. określającym przepisy ogólne w sprawie ustanowienia Europejskiego Instrumentu Sąsiedztwa i Partnerstwa, Dz. Urz. UE L 310 z 09.11.2006.
- Rozporządzenie Parlamentu Europejskiego i Rady (UE) nr 1316/2013 z dnia 11 grudnia 2013 r. ustanawiającym instrument „Łącząc Europę”, zmieniającym rozporządzenie (UE) nr 913/2010 oraz uchylającym rozporządzenia (WE) nr 680/2007 i (WE) nr 67/2010, Dz. Urz. UE L 348 z 20.12.2013.
- Rozporządzenie Ministra Finansów z dnia 2 marca 2010 r. w sprawie szczegółowej klasyfikacji dochodów, wydatków, przychodów i rozchodów oraz środków pochodzących ze źródeł zagranicznych, Dz. U. 2014, poz. 1053 z późn. zm.
- Rozporządzenie Ministra Finansów z dnia 4 marca 2010 r. w sprawie sprawozdań jednostek sektora finansów publicznych w zakresie operacji finansowych, Dz. U. 2014, poz. 1773.
- Ustawa z dnia 19 czerwca 2020 r. o dopłatach do oprocentowania kredytów bankowych udzielanych przedsiębiorcom dotkniętym skutkami COVID-19 oraz o uproszczonym postępowaniu o zatwierdzenie układu w związku z wystąpieniem COVID-19 (Dz.U. 2020 poz. 1086)
- Ustawa z dnia 27 sierpnia 2009 roku o finansach publicznych(Dz. U. z 2021 r. poz. 305)
- Ustawa z dnia 13 listopada 2003 r. o dochodach jednostek samorządu terytorialnego (Dz. U. z 2021 r. poz. 38 i 694)
- Walczak P., Woźniak M. (2019), Zmiany w finansach publicznych 2019, C.H. Beck, Warszawa.
- Wernik A. (2014), Finanse publiczne, PWE, Warszawa.
- Ziółkowska W. (2012), Finanse publiczne. Teoria i zastosowanie, Wydawnictwo Wyższej Szkoły Bankowej, Poznań.

W czym tkwi sekret efektywnego zarządzania finansami.

Podstawowym elementem efektywnego zarządzania jest planowanie strony dochodowej w bezpośrednim powiązaniu ze strukturą wydatków, zarówno w okresie krótkoterminowym, jak i długoterminowym. Najistotniejszą cechą jest jego realność i adekwatność do poszczególnych segmentów i rodzajów struktury budżetu. Ważny jest jednocześnie wybór zadań, na które ponoszone są nakłady – to one w przyszłości mogą wpływać na wyższe dochody, a tym samym na rozwój Powiatu.

Definicję efektywności zarządzania można zawrzeć w stwierdzeniu, iż jest to dostosowanie wydatków budżetu do realnych wpływów dochodów. Istotnym elementem sprzyjającym dynamicznemu rozwojowi Powiatu są wpływy pochodzące ze sprzedaży mienia, co przekłada się bezpośrednio na zwiększenie potencjału inwestycyjnego.



Czy sprawne zarządzania finansami i w następstwie wysoka lokata w rankingu finansowym JST zachęca nowych inwestorów i przedsiębiorców do inwestowania na terenie Powiatu?

Stale wzrastająca liczba mieszkańców i przedsiębiorców Powiatu Wrocławskiego jest efektem długoletniej polityki prowadzonej przez Powiat. Dostrzegając znaczenie promocji gospodarczej od lat podejmujemy kompleksowe działania związane z podniesieniem atrakcyjności gruntów inwestycyjnych i tworzeniem przyjaznego klimatu dla biznesu. Jest to możliwe dzięki współpracy między władzami lokalnymi, przedstawicielami środowisk gospodarczych i instytucjami otoczenia biznesu, a wysokie wyniki w rankingach wzmacniają nasz wizerunek jako wiarygodnego i godnego zaufania partnera. Inwestycje Powiatu w infrastrukturę drogową, prowadzona polityka informacyjna, wysoki rating Powiatu oraz inwestowanie w zasoby ludzkie zachęca inwestorów do lokowania swoich firm na terenie Powiatu.

Jak Pana zdaniem obecnie trwająca pandemia wpłynęła na finanse Waszego Powiatu? Czy może Pan stwierdzić, że Powiat wyszedł z kryzysu obronną ręką?

Pandemia nie pogorszyła finansów powiatu – żadna z realizowanych przez nas inwestycji nie jest zagrożona, nie ma również zagrożenia budżetu. Zasadniczym elementem kształtującym budżet po stronie dochodowej jest udział we wpływach z podatku dochodowego od osób fizycznych i prawnych. Stanowi on ok. 56 % dochodów bieżących. Ostrożne planowanie wydatków w odniesieniu do dochodów pozwala w sytuacji uzyskania dodatkowych wpływów na dynamiczny rozwój.

Warto podkreślić, że pandemia COVID-19 zmieniła priorytety samorządu, pokazując mocną stronę władz Powiatu Wrocławskiego w zakresie elastycznego dostosowania się do trudnych warunków zarządzania.

Czy w tak trudnym okresie planujecie Państwo nowe inwestycje. Jaki inwestycje są obecnie realizowane w powiecie? W jakim zakresie korzystacie państwo z programów rządowych?

Wydatki inwestycyjne stanowią 31% planowanych wydatków budżetu powiatu w 2021 r. Dobra kondycja finansowa pozwala na prowadzenie wielu inwestycji, na które pozyskiwane są fundusze zewnętrzne. Realizowane są m.in. inwestycje w obszarze infrastruktury drogowej, inwestycje sprzyjające uatrakcyjnieniu powiatu, a w dobie pandemii – inwestycje w nowoczesne technologie ułatwiające komunikację on-line. Realizuje się działania mające na celu ochronę powietrza atmosferycznego i klimatu oraz ochronę wód.

W latach 2020-2021 Powiat Wrocławski uzyskał dofinansowanie ze środków krajowych do realizowanych inwestycji na ok. 20,8 mln zł – w tym z Funduszu Przeciwdziałania COVID – 19 w ramach Rządowego Programu Inwestycji Lokalnych, z rezerwy subwencji ogólnej, z Rządowego Funduszu Rozwoju Dróg, a także ze środków UE.

Krzysztof Rymuza, Starosta Pruszkowski

W czym tkwi sekret efektywnego zarządzania finansami?

Jest to niewątpliwym sukcesem całego zespołu. Na tak wysoką lokatę Powiatu w Rankingu Finansowym Samorządu Terytorialnego wpłynęło przede wszystkim właściwe i oszczędne gospodarowanie zasobami finansowymi, które pozwoliło zrealizować wszystkie zamierzenia bez zaciągania dużego kredytu. Na koniec 2020 roku zadłużenie powiatu było najniższe od 10 lat. Przyczyniło się do tego również efektywne pozyskiwanie środków zewnętrznych. Dzięki temu budżet zamknął się nadwyżką w kwocie około 4,5 mln zł przy planowanym deficycie około 11,3 mln zł.



Czy sprawne zarządzanie finansami i w następstwie wysoka lokata w Rankingu Finansowym JST zachęca nowych inwestorów i przedsiębiorców do inwestowania na terenie powiatu?

Wysoka pozycja w rankingu nie tylko buduje prestiż w środowisku samorządowym, ale przede wszystkim daje satysfakcję z dobrze wykonanej pracy dla dobra mieszkańców naszego powiatu. Jest również motywacją do dalszej wyężonej pracy. Powiat pruszkowski jest najmniejszym powiatem w województwie mazowieckim, a jednocześnie najgęściej zaludnionym w Polsce. Dobra lokalizacja, położenie w sąsiedztwie Warszawy, rozwinięta sieć komunikacyjna oraz wysokie nakłady finansowe w infrastrukturę drogową sprawiają, że inwestorzy chętnie lokują tutaj swoje inwestycje. Oprócz tego na terenie powiatu pruszkowskiego jest dobrze rozwinięta infrastruktura komunalna, tj. sieci wodociągowe, kanalizację, oczyszczalnie ścieków, sieci gazowe, elektroenergetyczne i telefoniczne. Wszystko to sprawia, że jest to region atrakcyjny dla przedsiębiorców, którzy dostrzegają wiele możliwości rozwoju swoich przedsięwzięć zlokalizowanych właśnie na obrzeżach aglomeracji stołecznej. Powiat pruszkowski stwarza doskonałe warunki dla logistyki, handlu, przemysłu, przetwórstwa, budownictwa, także na terenach wiejskich.

Jak Pana zdaniem pandemia wpłynęła na finanse Waszego powiatu? Czy może Pan stwierdzić, że powiat wyszedł z kryzysu obronną ręką?

Śmiało można powiedzieć, że powiat pruszkowski wyszedł z pandemii obronną ręką. Wprawdzie nieznacznie uszczupliła ona wpływy z tytułu udziału powiatu w dochodach od osób fizycznych (PIT), jednak wpływy środków zewnętrznych wyrównały pewne niedobory.

Nie musieliśmy więc ograniczać realizacji żadnych inwestycji, a ich wykonanie w roku 2020 było wyższe od wykonania roku 2019 o 12,6 mln zł i najwyższe od ostatnich 4 lat. Pozwoliło to nam optymistycznie patrzeć w przyszłość i zaplanować wydatki na inwestycje w 2021 roku na poziomie niespotykanym w dotychczasowej historii Powiatu Pruszkowskiego, przekraczającym bowiem kwotę 50 mln zł. Szczęśliwe omińnięcie kryzysu zawdzięczamy również umiejętnej pracy z dokumentami planistycznymi takimi jak wieloletnia prognoza finansowa i budżet, polegającej na wnikliwej analizie, weryfikacji i szybkemu reagowaniu na skutki makroekonomiczne.

Na zakończenie warto również dodać kilka liczb, które w jasny sposób zobrazują sytuację finansową powiatu pruszkowskiego. Udział dochodów własnych w dochodach ogółem w 2020 roku stanowił 59,59%. Nadwyżka operacyjna wyniosła 24,19 mln zł. Z kolei udział wydatków inwestycyjnych w wydatkach ogółem to 16,10%, co dało kwotę 31,89 mln zł. Jesteśmy dumni, że w ostatnich latach systematycznie udaje nam się zmniejszać zadłużenie powiatu pruszkowskiego, co przekłada się na nowe możliwości inwestycyjne w przyszłości.

Jan Zychliński, Starosta Warszawski Zachodni

W czym tkwi sekret efektywnego zarządzania finansami?

Czas pandemii był dla wielu samorządów dużym wyzwaniem i zaskoczeniem, bieżąca analiza realizowanych dochodów i wydatków oraz sytuacji ekonomicznej w kraju pozwala na dostosowywanie działań prewencyjnych w określonych obszarach. Największym obecnie problemem polskich samorządów jest spadek dochodów przy jednoczesnym wzroście wydatków dlatego duże znaczenie ma wykwalifikowana kadra zarządzająca, która w razie potrzeby wprowadza czynności optymalizacyjne w kierowanych przez siebie komórkach. Bardzo istotnym elementem jest również dobra współpraca z okolicznymi samorządami.



Czy sprawne zarządzanie finansami i w następstwie wysoka lokata w Rankingu Finansowym JST zachęca nowych inwestorów i przedsiębiorców do inwestowania na terenie powiatu?

Na unikatowy wizerunek Powiatu Warszawskiego Zachodniego wpływa jego bezpośrednie sąsiedztwo z Kampinoskim Parkiem Narodowym, który obejmuje prawie całą północną część powiatu i zajmuje ponad 30% jego terytorium. Bezpośrednie sąsiedztwo Parku Narodowego powoduje, że na naszych terenach stawiamy na ekologię i działalność gospodarczą, która nie zaszkodzi środowisku. Tu nigdy nie będzie dużych zakładów przemysłowych i wielkich inwestycji, które zmieniłyby bezpowrotnie krajobraz tej części Mazowsza. Gospodarczy rozwój powiatu w dużej mierze kształtował i nadal kształtuje bliskość stolicy. Znaczna część mieszkańców pracuje w Warszawie lub prowadzi działalność usługowo-produkcyjną, której odbiorcą jest stolica. W związku z dobrymi warunkami komunikacyjnymi lokują się tu firmy transportowe, spedycyjne i celne. Rozwija się handel oraz sektor usługowy, powstają kolejne, duże bazy logistyczne i zakłady produkcyjne. Ze względu na atrakcyjne położenie i dobrą infrastrukturę powiat cieszy się coraz większym zainteresowaniem także wśród inwestorów zagranicznych. Sprawne zarządzanie finansami w samorządzie jest na pewno dużą zachętą dla potencjalnych inwestorów. Dążymy do tego, aby nasz powiat był miejscem przyjaznym środowisku naturalnemu, przyciągającym inwestorów i atrakcyjnym dla mieszkańców

Jak Pana zdaniem pandemia wpłynęła na finanse powiatu?

Ubiegły rok pokazał nam jak szybko może się zmienić sytuacja ekonomiczna a tym samym jak ważne jest myślenie długofalowe w kontekście ekonomicznym, tak naprawdę sytuacja kryzysowa trwa nadal, należy mieć „rękę na pulsie” i na bieżąco obserwować wskaźniki ekonomiczne oraz działania Ustawodawcy.

Czy w tak trudnym okresie planujecie Państwo nowe inwestycje? Jakie inwestycje są obecnie realizowane w powiecie? W jakim zakresie korzystacie Państwo z programów rządowych?

Stabilna sytuacja finansów powiatu, przemyślana strategia ekonomiczna pozwoliły na utrzymanie realizacji inwestycji na planowanym poziomie. Również w roku bieżącym planujemy realizację inwestycji na poziomie kwoty 37 mln. zł. Na dzień dzisiejszy zakładamy, że nie będzie sytuacji jak w roku ubiegłym gdzie posiłkowaliśmy się środkami RFIL, a realizacja dochodów będzie na zakładanym poziomie. Mimo trudnego okresu planujemy nowe inwestycje oraz kontynuujemy już rozpoczęte. Głównymi inwestycjami, które powiat chce zrealizować w najbliższych latach jest dalsza modernizacja i przebudowa dróg powiatowych w celu poprawy bezpieczeństwa ich użytkowników, w tym także budowa ścieżek rowerowych w okolicach Puszczy Kampinoskiej. Powiat pozyskał środki na inwestycję z Rządowego Funduszu Rozwoju Dróg, oraz Rezerwy subwencji ogólnej na rozbudowę dróg. Środki z Rządowego Funduszu Inwestycji Lokalnych uzyskane w pierwszym etapie były i są wydatkowane na inwestycje w roku 2020 oraz 2021. Obecnie realizujemy dużą inwestycję – budujemy hospicjum, inwestycja w większość będzie sfinansowana ze środków pochodzących z budżetu Powiatu Warszawskiego Zachodniego przy wsparciu środków z budżetu Mazowsza.



Inwestycje dla Polski

Tworzymy praktyczne rozwiązania dla wspólnego sukcesu i bezpiecznej przyszłości Polski.

- Inwestycje kapitałowe
- Inwestycje infrastrukturalne
- Inwestycje samorządowe
- Wiedza i kapitał dla zielonej transformacji
- Pracownicze Plany Kapitałowe
- Rozwój innowacji
- Ekspertyzy ekonomiczne

GLIWICE

MOCNE
W FINANSACH



Efektywnie wspieramy Twoją działalność medyczną.




Zakres oferowanych usług:

- Audyty i programy naprawcze Szpitali,
- Wizje i strategie funkcjonowania Ochrony Zdrowia,
- Wdrożenie nowego standardu rachunku kosztów zgodnie z Rozporządzeniem Ministra Zdrowia z dnia 26 października 2020 w sprawie zaleceń dotyczących standardu rachunku kosztów u świadczeniodawców (Dz.U.2020 poz.2045),
- Kontroling, monitoring i nadzór nad działalnością leczniczą Szpitali,
- Konsultacje eksperckie w zakresie założeń reformy ochrony zdrowia w obszarze szpitalnictwa.

więcej informacji na www.formedis.pl



Uniwersytet
Ekonomiczny
we Wrocławiu



Współpraca badawcza,
organizacyjna i dydaktyczna

Oferta dla:
firm, jednostek samorządowych
oraz organizacji trzeciego sektora

- **Projekty badawcze**
- **Innowacyjne rozwiązania** – strategie, ekspertyzy, opinie

Działania służące idei spójnego rozwoju samorządów lokalnych:

- dedykowane studia podyplomowe, kursy, szkolenia i konsultacje
- organizacja tematycznie powiązanych kongresów, konferencji, wykładów, warsztatów, prelekcji
- **Budowa sieci współpracy** uczelni wyższych ze środowiskiem samorządowym oraz liderami lokalnymi i regionalnymi

Kontakt

Centrum Badawczo-Rozwojowe Samorządu Terytorialnego
Uniwersytetu Ekonomicznego we Wrocławiu

 71 36 80 177

 cbrst@ue.wroc.pl

 ul. Komandorska 118/120, 53-345 Wrocław



A series of horizontal dotted lines spanning the width of the page, providing a guide for handwriting practice.




A series of horizontal dotted lines spanning the width of the page, intended for handwriting practice. There are 20 lines in total, evenly spaced from the top to the bottom of the page.



A series of horizontal dotted lines spanning the width of the page, providing a guide for handwriting practice.

RANKING FINANSOWY
SAMORZĄDU TERYTORIALNEGO W POLSCE
REALIZOWANY JEST W RAMACH PROGRAMU EDUKACYJNEGO
PN. „AKADEMIA SAMORZĄDOWA”

PARTNERZY AKADEMII SAMORZĄDOWEJ



budimex



UNIwersYTET ROLNICZY
im. Hugona Kollątaja w Krakowie



UNIwersYTET JAGIELLOŃSKI
COLLEGIUM MEDICUM
W KRAKOWIE

PARTNER MEDIALNY



Ranking Finansowy Samorządu Terytorialnego w Polsce.
Kompleksowy i obiektywny.
Mierzony aktualnymi wskaźnikami ekonomicznymi.
Opracowany przez uznany ośrodek naukowy.



Uniwersalne narzędzie obrazowania kondycji finansowej.

Dla samorządowca

wymień się doświadczeniami

Dla przedsiębiorcy

poznaj gminy, w których dobrze ulokujesz pieniądze

Dla obywatela

sprawdź, jak gospodaruje Twój samorząd

Inicjatorem opracowania jest Fundacja Instytut Studiów Wschodnich. W czasie konferencji organizowanych przez Instytut, m.in. Forum Ekonomicznego oraz Europejskiego Kongresu Samorządów, eksperci poszukiwali obiektywnych narzędzi do badania kondycji finansowej samorządów. W odpowiedzi na te postulaty powstał Ranking. W tym roku opracowano już czwartą edycję.

Ośrodek badawczy: Uniwersytet Ekonomiczny we Wrocławiu

Źródło danych: Regionalne Izby Obrachunkowe

www.forum-ekonomiczne.pl

ISBN 978-83-60172-43-8